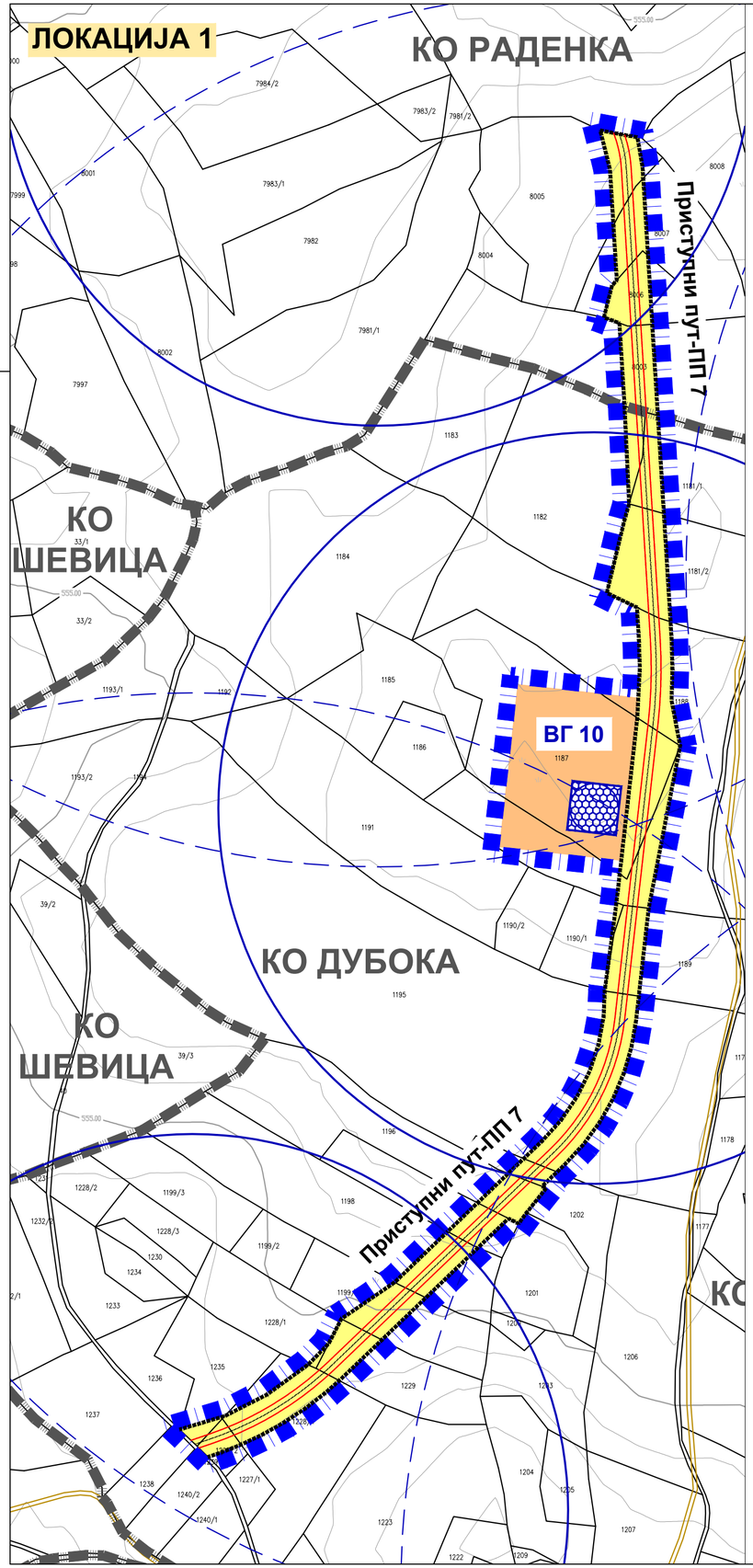

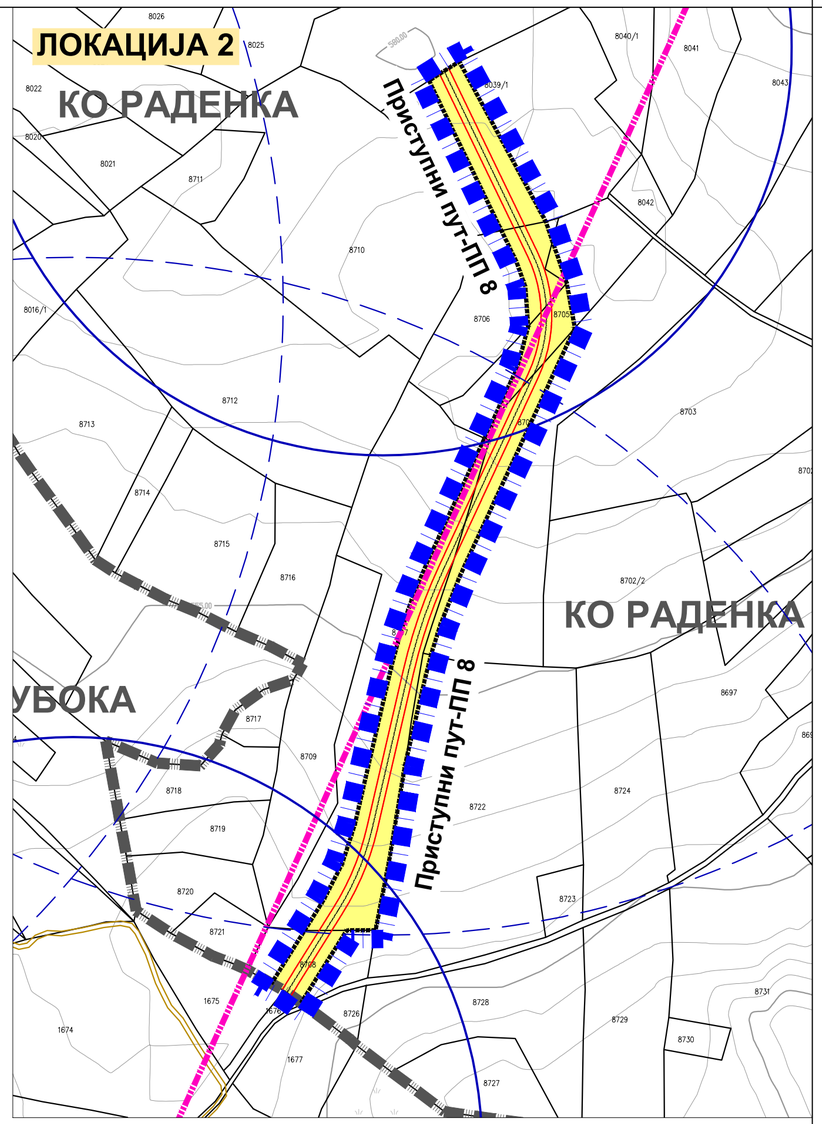

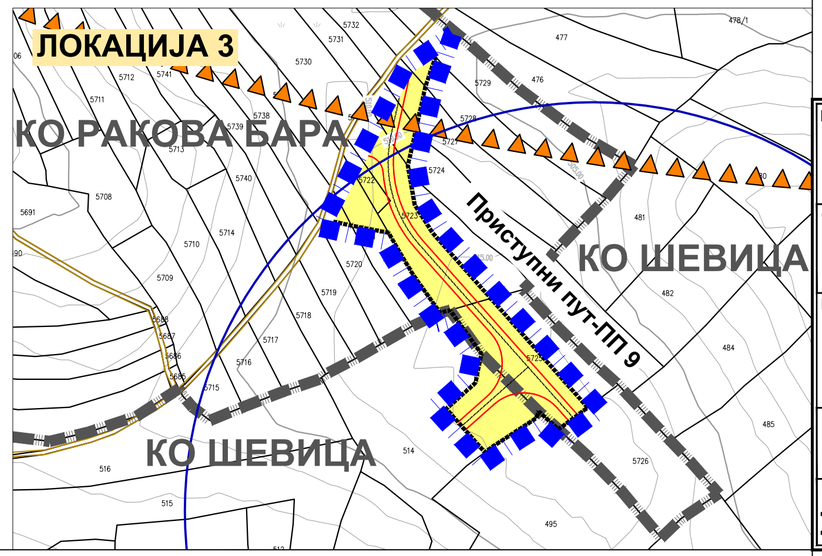

ЛЕГЕНДА

Граница Измене и допуне дела Плана

Граница катастарске општине

Постојећа гранична линија

РЕЖИМИ ЗАШТИТЕ

Заштитна зона, 1700m,
у односу на контролно мерну станицу на к.п.бр. 3274 КО Ракова бара

Радиорелејни коридор (правац ЕС "Раденка" - ЕС "Штубељ"),
са заштитном зоном, обострано, 600m, у односу на радиорелејни коридор

ЕЛЕМЕНТИ УРБАНИСТИЧКЕ РЕГУЛАЦИЈЕ

Регулациона линија

ГРАЂЕВИНСКО ЗЕМЉИШТЕ

ПОВРШИНА ЈАВНЕ НАМЕНЕ

Саобраћајна инфраструктура - некатегорисани пут

Приступни пут (постојећи реконструисани и планирани некатегорисани пут)

ПОВРШИНА ОСТАЛЕ НАМЕНЕ

ВГ 10 — Ознака ветрогенератора

Темељ ветрогенератора

Непосредна зона заштите ветрогенератора (r=230m)
- плато ветрогенератора

Ужа зона заштите ветрогенератора (r=500m)

ПОЉОПРИВРЕДНО ЗЕМЉИШТЕ

Пољопривредно земљиште

N

Наручилац израде плана: **"ВЕ Ракова бара" Д.О.О.** **ул. Југ Богданова бр. 2** **13 320 Жагубица**	Носилац израде плана: **ОПШТИНСКА УПРАВА ОПШТИНЕ КУЧЕВО** **Одељење за имовинско-правне послове, урбанизам и привреду** **ул. Светог Саве бр. 76, 12 240 Кучево**
Обрађивач плана: **"А Р Х И П Л А Н" Д.О.О.** **ул.Кнеза Михаила бр.66** **А Р А Н Ђ Е Л О В А Ц**	
Назив плана: **ИЗМЕНА И ДОПУНА ДЕЛА ПЛАНА ДЕТАЉНЕ РЕГУЛАЦИЈЕ ПОДРУЧЈА ВЕТРОЕЛЕКТРАНЕ "РАКОВА БАРА" НА ТЕРИТОРИЈИ ОПШТИНЕ КУЧЕВО**	
Назив листа: **Планирана намена површина у оквиру Измене и допуне дела Плана**	Размера: 1:2500 — Лист број: **3.** — Датум: **децембар, 2024.год.**
Одговорни урбанисти: **дипл.инж.арх. Драгана Бига (ИКС 200 0015 03)** **дипл.инж.арх. Јелена Милићевић (ИКС 200 1479 14)**	**НАЦРТ ПЛАНА**