ЗОРГ 037

*Зоран Рајковић ПР*
***Агенција за инжењеринг и консалтинг***
*Крушевац, бул. Николе Пашића бр.4/25*

УП бр. 0107/19
од 14.10.2019.г.

# Урбанистички пројекат за потребе експропријације општинског пута

наручилац
Општина Кучево

| | |
|---|---|
| НАЗИВ: | **УРБАНИСТИЧКИ ПРОЈЕКАТ ЗА ПОТРЕБЕ ЕКСПРОПРИЈАЦИЈЕ ОПШТИНСКОГ ПУТА** |
| ПРЕДМЕТ: | **УРБАНИСТИЧКИ ПРОЈЕКАТ** |
| АДРЕСА: | **ОПШТИНА КУЧЕВО** |
| ИНВЕСТИТОР: | **ОПШТИНА КУЧЕВО** |
| ОВЛАШЋЕНО ПРИВРЕДНО ДРУШТВО: | **Агенција за инжењеринг и консалтинг „ЗОРГ 037“ Зоран Рајковић ПР, Крушевац**<br>бул. Николе Пашића бр. 4/25, 37000 Крушевац |
| ОДГОВОРНИ УРБАНИСТА: | Владан Ћирковић, дипл.инг.арх. |
| МЕСТО И ДАТУМ ИЗРАДЕ : | **октобар, 2019.г. - Крушевац** |

# САДРЖАЈ

ОПШТА ДОКУМЕНТАЦИЈА

- решење о регистрацији предузећа
- решење о одређивању одговорног урбанисте
- лиценца одговорног урбанисте

ТЕКСТУАЛНИ ДЕО

Увод

1. Правни и плански основ за израду УП-а
2. Опис локације и обухват УП-а
3. Постојеће стање и статус земљишта
4. Урбанистички параметри, регулација, нивелација и инфраструктура
5. Концепција препарцелације
6. Правила парцелације и услови за образовање парцела
7. Инжењерско геолошки услови
8. Заштита животне средине
9. Мере заштите непокретних културних добара
10. Технички описи објеката

ГРАФИЧКИ ДЕО

1 План постојећег стања Р 1:2500

1а План постојећег стања – сегмент А Р 1:500

1б План постојећег стања – сегмент Б Р 1:500

1в План постојећег стања – сегмент В Р 1:500

2 План функционалне организације са диспозицијом и наменом површина и објеката Р 1:2500

2а План функционалне организације са диспозицијом и наменом површина и објеката – сегмент А Р 1:500

2б План функционалне организације са диспозицијом и наменом површина и објеката – сегмент Б Р 1:500

2в План функционалне организације са диспозицијом и наменом површина и објеката – сегмент В Р 1:500

3 План регулације и нивелације Р 1:2500

3а План регулације и нивелације – сегмент А Р 1:500

3б План регулације и нивелације – сегмент Б Р 1:500

3в План регулације и нивелације – сегмент В Р 1:500

4 План формирања парцела Р 1:2500

4а План формирања парцела – сегмент А Р 1:500

4б План формирања парцела – сегмент Б Р 1:500

4в План формирања парцела – сегмент В Р 1:500

ИДЕЈНО РЕШЕЊЕ ОБЈЕКАТА

ПРАТЕЋА ДОКУМЕНТАЦИЈА

- Информација о локацији Општинске управе Кучево - Одељење за имовинско-правне послове, урбанизам и привреду бр. 350-80/19-02 од 08.08.2019.год.
- Оверен катастарско-топографски план Р 1:500
- Претходни услови издати од стране ЈВП „Србијаводе“ Београд, Водопривредни центар „Сава – Дунав“ бр.7851/1 од 13.09.2019.г.
- Претходни услови издати од стране ЈКП Кучево бр.1388 од 19.09.2019.г.
- Претходни услови издати од стране АД „Електромрежа Србије“ Београд бр.130-00-UTD-003-1152/2019-002 од 18.09.2019.г.
- Претходни услови издати од стране „Електропривреде Србије“, Огранак „Електродистрибуција“ Пожаревац бр.8В000-253777/2 од 19.09.2019.г.

# Општа документација

Република Србија
Агенција за привредне регистре

Регистар привредних субјеката

5000128335560

БП 77970/2017
Датум, 25.07.2017. године
Београд

Регистратор Регистра привредних субјеката који води Агенција за привредне регистре, на основу члана 15. став 1. Закона о поступку регистрације у Агенцији за привредне регистре, („Службени гласник РС“, бр. 99/2011, 83/2014), одлучујући о јединственој регистрационој пријави оснивања правних лица и других субјеката и регистрације у јединствени регистар пореских обвезника, коју је поднео/ла:

Име и презиме: Зоран Рајковић

доноси

**РЕШЕЊЕ**

Усваја се јединствена регистрациона пријава оснивања правних лица и других субјеката и регистрације у јединствени регистар пореских обвезника, па се у Регистар привредних субјеката региструје:

ЗОРАН РАЈКОВИЋ ПР АГЕНЦИЈА ЗА ИНЖЕЊЕРИНГ И КОНСАЛТИНГ ЗОРГ 037 КРУШЕВАЦ

са следећим подацима:

Лични подаци предузетника:

Име и презиме: Зоран Рајковић
ЈМБГ: 1202971781012

Пословно име предузетника:

**ЗОРАН РАЈКОВИЋ ПР**
**АГЕНЦИЈА ЗА ИНЖЕЊЕРИНГ И КОНСАЛТИНГ ЗОРГ 037**
**КРУШЕВАЦ**

Скраћено пословно име предузетника: **ЗОРАН РАЈКОВИЋ ПР ЗОРГ 037**

**Пословно седиште:** Булевар Николе Пашића 4, спрат 6, стан 25, Крушевац, Србија
Број и назив поште: 37000 Крушевац
Регистарски број/Матични број: **64687085**
ПИБ додељен од Пореске Управе РС: **110151615**
**Почетак обављања делатности: 25.07.2017 године**
Претежна делатност: **7112 -** Инжењерске делатности и техничко саветовање
Облик обављања делатности: самосталан
Предузетник се региструје на: неодређено време

**Адреса за пријем електронске поште:** zorg037@gmail.com

**Образложење**

Подносилац регистрационе пријаве поднео је дана 24.07.2017. године јединствену регистрациону пријаву оснивања правних лица и других субјеката и регистрације у јединствени регистар пореских обвезника број БП 77970/2017, за регистрацију:

ЗОРАН РАЈКОВИЋ ПР АГЕНЦИЈА ЗА ИНЖЕЊЕРИНГ И КОНСАЛТИНГ ЗОРГ 037 КРУШЕВАЦ

Проверавајући испуњеност услова за регистрацију, прописаних одредбом члана 14. Закона о поступку регистрације у Агенцији за привредне регистре, Регистратор је утврдио да су испуњени услови за регистрацију, па је одлучио као у дипозитиву решења, у складу са одредбом члана 16. Закона.

Висина накнаде за вођење поступка регистрације утврђена је Одлуком о накнадама за послове регистрације и друге услуге које пружа Агенција за привредне регистре („Сл. гласник РС“, бр. 119/2013, 138/2014, 45/2015 и 106/2015, 32/2016 и 60/2016).

УПУТСТВО О ПРАВНОМ СРЕДСТВУ:
Против овог решења може се изјавити жалба министру надлежном за положај привредних друштава и других облика пословања, у року од 30 дана од дана објављивања на интернет страни Агенције за привредне регистре, а преко Агенције.

РЕГИСТРАТОР

Миладин Маглов

**ОБАВЕШТЕЊЕ:**

У прилогу овог решења налази се потврда о додели пореског идентификационог броја (ПИБ) и потврда о поднетој пријави на обавезно социјално осигурање.

Ако се у прилогу решења не налазе наведене потврде у обавези сте да урадите следеће:

1. Да се обратите Пореској управи ради доделе ПИБ-а,
2. Да лично поднесете јединствену пријаву на обавезно социјално осигурање, **ОДМАХ** по пријему овог обавештења И САМО УКОЛИКО СТЕ ПРИЈАВИЛИ ПОЧЕТАК ОБАВЉАЊА ДЕЛАТНОСТИ, на једном од шалтера било које организационе јединице организације за обавезно социјално осигурање (Републички фонд за пензијско и инвалидско осигурање, Републички завод за здравствено осигурање, Национална служба за запошљавање) или преко портала Централног регистра обавезног социјалног осигурања (http://www.croso.rs/), уколико већ нисте пријављени на осигурање по основу радног односа код другог послодавца. и то само уколико сте пријавили почетак обављања делатности.

ЗОРГ 037

*Зоран Рајковић ПР*
***Агенција за инжењеринг и консалтинг***
*Крушевац, бул. Николе Пашића бр.4/25*
*МБ: 64687085*
*ПИБ: 110151615*

На основу Закона о планирању и изградњи („Сл. Гласник РС“, бр. 72/2009, 81/2009 – испр., 64/2010 – одлука УС, 24/2011, 121/2012, 42/2013 – одлука УС, 50/2013 – одлука УС, 98/2013 – одлука УС, 132/2014 и 145/2014), доносим

# Р Е Ш Е Њ Е

Одређујем **Владана Ћирковића**, дипломираног инжењера архитектуре из Крушевца са лиценцом бр. 200 0304 03 за руководиоца и одговорног урбанисту у предмету израде Урбанистичког пројекта за потребе експропријације општинског пута, наручиоца Општине Кучево.

Зоран Рајковић, дипл.инж.грађ.

ИНЖЕЊЕРСКА КОМОРА СРБИЈЕ

# ЛИЦЕНЦА

## ОДГОВОРНОГ УРБАНИСТЕ

На основу Закона о планирању и изградњи и
Статута Инжењерске коморе Србије

УПРАВНИ ОДБОР ИНЖЕЊЕРСКЕ КОМОРЕ СРБИЈЕ
утврђује да је

**Владан Р. Ћирковић**

дипломирани инжењер архитектуре
ЈМБ 1904967781029

одговорни урбаниста

за руковођење израдом урбанистичких планова и
урбанистичких пројеката

Број лиценце

200 0304 03

У Београду,
30. октобра 2003. године

ПРЕДСЕДНИК КОМОРЕ
Милош Лазовић
Проф. др Милош Лазовић
дипл. грађ. инж.

# Текстуални део

## Увод

На основу чл. 61, Закона о планирању и изградњи („Сл.гласник РС“, бр.72/09, 81/09-испр., 64/10-одлука УС, 24/11, 121/12, 42/13-одлука УС, 50/13- одлука УС, 98/13- одлука УС, 132/14, 145/14, 83/18) и Информације о локацији Одељења за имовинско-правне послове, урбанизам и привреду Општинске управе Кучево бр. 350-80/19-02 од 08.07.2019.год. приступа се изради Урбанистичког пројекта за потребе експропријације општинског пута.

Инвеститор, Општинска управа Кучево захтевом за израду урбанистичког пројекта исказала је потребу за реализовањем трасе планираног општинског пута.

Идејно решење изградње пута израдила је Агенција за инжењеринг и консалтинг „Зорг 037“ из Крушевца.

Изменама и допунама Просторног плана јединице локалне самоуправе Кучево (Сл. гласник Општине Кучево бр.15/17) предметне парцеле се налазе у намени изграђено земљиште ван грађевинског подручја, пољопривредно земљиште и планирани општински пут. Разрада Просторног плана за потребе експропројације врши се Урбанистичким пројектом.

Изради Урбанистичког пројекта се приступа у складу са Информацијом о локацији Одељења за имовинско-правне послове, урбанизам и привреду Општинске управе Кучево бр. 350-80/19-02 од 08.07.2019.год.

## 1. Правни и плански основ за израду Урбанистичког пројекта

Правни и Плански основ за израду Урбанистичког пројекта садржан је у :

Табела 1 - Правни основ за израду УП-а

| ***Документ*** | ***Гласило*** | ***Број*** |
|---|---|---|
| Закон о планирању и изградњи | „Сл. Гласник РС“ | бр.72/09, 81/09-испр., 64/10-одлука УС, 24/11, 121/12, 42/13-одлука УС, 50/13- одлука УС, 98/13- одлука УС, 132/14, 145/14 и 83/18 |
| Правилник о садржини, начину и поступку израде докумената просторног и урбанистичког планирања | „Сл. Гласник РС“ | бр. 64/2015 |

Табела 2 - Плански основ за израду УП-а

| ***Документ*** | ***Гласило*** | ***Број*** |
|---|---|---|
| Измене и допуне Просторног плана јединице локалне самоуправе Кучево | Сл. Гласник Општине Кучево | 15/17 |

## 2. Опис локације и обухват Урбанистичког пројекта

- ***Опис локације***

Локација општинског пута који је предмет овог урбанистичког пројекта се налази на удаљености од 10-ак километара од Кучева. Ова деоница пута је окружена шумом уз део обрадивог земљишта. Уз пут има и неколико изграђених објеката. Дужина предметне трасе пута је око 1.870м и простире се у правцу југоисток-северозапад. Простор обухваћен урбанистичким пројектом по Изменама и допунама Просторног плана јединице локалне самоуправе Кучево налази се у следећим наменама: изграђено земљиште ван грађевинског подручја, пољопривредно земљиште и планирани општински пут.

- ***Обухват Урбанистичког пројекта***

Простор који се разрађује УП-ом састоји се од катастарских парцела бр.1088, 5414(део), 938, 942, 943/1, 943/2, 944, 945/1, 945/2, 1064, 1065, 1066, 945/3, 948/1, 948/2, 1043, 1044, 1045, 1042, 1048, 1040, 1039/1, 1039/2, 2351, 2352, 2336, 5435(део), 2356, 2373, 2384, 2383, 2379, 2380, 2377, 2376, 2375, 2378, 2374, 2401, 2369, 2368, 2365, 2670, 2507(део), 2508, 2509, 2510, 2669(део), 2511, 2512, 2664, 2663, 2526, 2661/2, 2661/3, 2660, 2529, 2528 и 2658(део) све КО Гложане.

Катастарске парцеле које су предмет Урбанистичког пројекта припадају Катастарској Општини Гложане.

Површина подручја обухваћена УП-ом износи 15ха 33ара 99м2.

## 3. Постојеће стање и статус земљишта

Земљиште обухваћено границом предметног пројекта има статус осталог земљишта, у највећој мери шумског и пољопривредног.
Кориснички статус парцела дат је у табели бр. 3 на основу података преузетих са интернет странице РГЗ-а.

Табела 3 – Кориснички статус (у границама пројекта)

*Табела 3 - Носиоци права на земљишту и површина катастарских парцела*

| Кат. парцела | Површина | Носиоци права на земљишту * |
|---|---|---|
| 1088 | 1744м2 | - |
| 5414 | 43393м2 | Република Србија |
| 938 | 23871м2 | - |
| 942 | 4542м2 | - |
| 943/1 | 3047м2 | - |
| 943/2 | 148м2 | - |
| 944 | 185м2 | - |
| 945/1 | 3783м2 | - |
| 945/2 | 1141м2 | - |
| 1064 | 12061м2 | - |
| 1065 | 1058м2 | - |
| 1066 | 2158м2 | - |
| 945/3 | 480м2 | - |
| 948/1 | 8167м2 | - |
| 948/2 | 1353м2 | - |
| 1043 | 705м2 | - |
| 1044 | 1016м2 | - |
| 1045 | 7587м2 | - |
| 1042 | 6362м2 | - |
| 1048 | 3516м2 | - |
| 1040 | 360м2 | - |
| 1039/1 | 5847м2 | - |
| 1039/2 | 623м2 | - |

| | | |
|---|---|---|
| 2351 | 1011м2 | - |
| 2352 | 1884м2 | - |
| 2336 | 739м2 | - |
| 5435 | 2425м2 | Општина Кучево |
| 2356 | 4475м2 | - |
| 2373 | 850м2 | Општина Кучево |
| 2384 | 740м2 | - |
| 2383 | 1681м2 | - |
| 2379 | 860м2 | - |
| 2380 | 1220м2 | - |
| 2377 | 750м2 | - |
| 2376 | 1401м2 | - |
| 2375 | 1516м2 | - |
| 2378 | 740м2 | - |
| 2374 | 880м2 | - |
| 2401 | 761м2 | - |
| 2369 | 300м2 | - |
| 2368 | 260м2 | - |
| 2365 | 320м2 | - |
| 2670 | 60м2 | - |
| 2507 | 1601м2 | Република Србија |
| 2508 | 120м2 | - |
| 2509 | 180м2 | - |
| 2510 | 2462м2 | - |
| 2669 | 2817м2 | Општина Кучево |
| 2511 | 1902м2 | - |
| 2512 | 1941м2 | - |
| 2664 | 2206м2 | - |
| 2663 | 2175м2 | - |
| 2526 | 4390м2 | - |
| 2661/2 | 1672м2 | Савез удружења бораца НОР-а општине Кучево |
| 2661/3 | 2302м2 | Савез удружења бораца НОР-а општине Кучево |
| 2660 | 580м2 | Савез удружења бораца НОР-а општине Кучево |

| | | |
|---|---|---|
| 2529 | 1147м2 | - |
| 2528 | 2706м2 | - |
| 2658 | 1454м2 | Општина Кучево |

* носиоци права на земљишту који нису уписани у табели су физичка лица

## 4. Урбанистички параметри, регулација, нивелација и инфраструктура

Површина катастарских парцела које су предмет урбанистичког пројекта је 15ха 33ара 99м2.

Како се урбанистички пројекат ради за потребе експропријације општинског пута то се у појасу регулације планиране трасе пута формира парцела која ће постати јавно земљиште док остатак земљишта обухваћеног пројектом припада осталом земљишту.

Регулација саобраћајнице је дефинисана идејним решењем које је саставни део овог урбанистичког пројекта. Коловоз је ширине 3,50м са банкинама са обе стране ширине 0,50м. Појас експропријације се шири обострано за 1,55м (ширина земљишног појаса) од банкина и у оквиру њега могуће је формирати шкарпе, канале за прикупљање атмосферских вода, трасе за пролаз инфраструктуре. Укупна ширина појаса експропријације износи 7,60м.

Грађевинска линија је постављена на 5,0м од регулационе и тај простор између чини заштитни појас у коме није дозвољена нова градња. Иза грађевинске линије се налази зона контролисане градње у којој се ограничава врста и обим изградње а у складу са условима и параматрима наведеним у Изменама и допунама Просторног плана јединице локалне самоуправе Кучево.

Планирана саобраћајница је у паду од југоистока према северозападу са максималним подужним нагибом од 7,62%. Попречни профил је такав да је предвиђен једнострани пад коловоза од 2,5-7,0%. Највиша апсолутна кота планираног пута је 220,67, а најнижа 197,04.

Намена површина и њихово учешће у односу на површину локације дат је у табеларном приказу.

Урбанистички показатељи - планирано стање

| Намена | Површина (планирано м2) | Процентуално |
|---|---|---|
| Општински пут | 14.211м2 | 9,26% |
| Заштитни појас | 18.700м2 | 12,20% |
| Остале површине | 120.488м2 | 78,54 % |
| Укупна површина локације | 153.399м2 | 100% |

На предметној локацији нема изграђене водоводне и канализационе мреже. Отпадне воде од изграђених објеката сакупљати у непропусним септичким јамама.

Приликом израде техничке документације за изградњу општинског пута придржавати се услова ЈВП „Србијаводе“ Београд, Водопривредни центар „Сава – Дунав“ бр.7815/1 Од 13.09.2019.г. који су саставни део овог урбанистичког пројекта.

Подручје урбанистичког пројекта за потребе експропријације постојећег општинског пута се напаја из трафо-станице 25/10kV „Нересница“ са 10kV извода „Бродица“ преко кога се електрична енергија дистрибуира до трансформаторских станица 10/0,4kV. Електроенергетска мрежа напонског нивоа 10kV на подручју урбанистичког пројекта је израђена надземно. Надземна мрежа 10kV је изведена AlČe ужетом уграђеним на одговарајуће армирано-бетонске стубове.

Из трафо-станице 10/0,4kV електрична енергија се до крајњих потрошача доводи преко нисконапонских водова који су на подручју урбанистичког пројекта изведени као надземни. Надземна нисконапонска мрежа је изведена AlČe ужетом и нисконапонским самоносивим кабловским снопом одговарајућег пресека уграђеним на армирано-бетонске и дрвене стубове.

Техничку документацију и радове изводити у складу са овим Урбанистичким пројектом, претходним условима надлежне електродистрибутивне организације, важећим техничким прописима и препорукама.

**Услови и мере заштите од пожара**

Организације које се баве пројектовањем, у обавези су да при пројектовању објеката разраде и мере заштите од пожара и то:

у индустијским и пословним објектима морају се применити прописане мере за заштиту од пожара;

по завршетку радова, обавезно је прибавити сагласност надлежног органа да су пројектоване мере заштите од пожара изведене;

у објектима у којима се предвиђа коришћење, смештај и употреба уља за ложење или гасних котларница морају се обавезно применити технички прописи за ову врсту горива;

електрична мрежа и инсталација морају бити у складу са прописима из ове области;

нови објекти ће бити изграђени од тврдих, инертних и ватроотпорних материјала

као и остале мере предвиђене правилницима из ове области.

Да би се отпоштовале мере заштите од пожара објекти се морају реализовети сагласно Закону о заштити од пожара ("Сл.гласник РС", бр.111/09 и 20/15), Закону о запаљивим течностима и запаљивим гасовима ("Сл. гласник РС" бр. 54/15),Правилнику о техничким нормативима за електричне инсталације ниског напона ("Сл.лист СФРЈ", бр.53/88, 54/88 и 28/95), Правилнику о техничким нормативима за хидрантсу мрежу за гашење пожара ("Сл.лист СФРЈ", бр.3/18), Правилнику о техничким нормативима за приступне путеве, окретнице и уређене платое за ватрогасна возила у близини објекта повећаног ризика од пожара ("Сл.лист СРЈ", бр.8/95), Правилнику о техничким нормативима за заштиту складишта од пожара и експлозија ("Сл. лист СФРЈ" бр. 24/87), Правилнику о техничким нормативима за заштиту гаража за путничке аутомобиле од пожара и експлозија ("Сл. лист

СЦГ" бр. 31/05), Правилнику о техничким нормативима за електроенергетска постројења називног напона изнад 1000 V ("Сл. лист СФРЈ" бр. 4/74), Правилнику о техничким нормативима за детекцију експлозивних гасова и пара ("Сл. лист СФРЈ" бр. 24/93), Правиднику о смештању и држању уља за ложење ("Сл. лист СФРЈ " бр. 45/67), Правилнику о изградњи станица за снабдевање горивом моторних возила и о ускладиштењу и претакању горива ("Сл. лист СФРЈ" бр. 27/71), Правилнику о изградњи постројења за течни нафтни гас и о ускладиштењу и претакању течног нафтног гаса ("Сл. лист СФРЈ" бр. 27/71), Правилнику о техничким нормативима за пројектовање, грађење, погон и постројења. за запаљиве течности и о ускладиштењу и претакању запаљивих течности ("Сл. лист СФРЈ" бр. 20/71 и 23/71) и осталим важећим прописима из ове области.

## 5. Концепција препарцелације

Пројекат се ради са циљем стварања предуслова за решавање правно-имовинских односа у поступку експропријације земљишта за изградњу општинског пута. Сходно томе, од предметних парцела се формира јавно земљиште (земљишни појас) за изградњу пута, а од остатака настају парцеле са новом геометријом и површином.

Сходно претходно наведеном даје се следећи предлог :

- Од делова к.п.бр. 1088, 5414, 938, 942, 943/1, 944, 945/1, 945/2, 1064, 945/3, 948/1, 948/2, 1043, 1042, 1044, 1045, 1048, 1039/1, 1039/2, 2351, 5435, 2352, 2336, 2356, 2384, 2373, 2383, 2380, 2377, 2376, 2375, 2401, 2369, 2368, 2365, 2670, 2507, 2508, 2509, 2669, 2510, 2511, 2512, 2664, 2663, 2526, 2658, 2661/2, 2661/3, 2528, 2660 и 2529 КО Гложане формира се парцела означена са урб.бр. 1
- Од делова горе наведених катастарских парцела формирају се парцеле означене са урб.бр. 2 – 80
- У обухвату урбанистичког пројекта катастарске парцеле бр.2374, 2378, 2379, 1040, 1065, 1066, 943/2, 1067 и 2378 КО Гложане не мењају постојеће катастарске границе

## 6. Правила парцелације и услови за образовање парцела

Саставни део пројекта препарцелације је графички прилог ПЛАН ОБРАЗОВАЊА ГРАЂЕВИНСКЕ ПАРЦЕЛЕ на коме је приказана будућа препарцелација ( граф.прилог бр. 2). Препарцелација је планирана тако да се уз обавезу поштовања границе јавне и остале намене земљишта као и катастарских граница примене и ускладе сви урбанистички стандарди, нормативи и правила за препарцелацију уз поштовање захтева инвеститора.

Планом препарцелације формирају се парцеле:

**Парцела са урбанистичким бројем 1**

- од делова следећих катастарских парцела: 1088, 5414, 938, 942, 943/1, 944, 945/1, 945/2, 1064, 945/3, 948/1, 948/2, 1043, 1042, 1044, 1045, 1048, 1039/1, 1039/2, 2351, 5435, 2352, 2336, 2356, 2384, 2373, 2383, 2380, 2377, 2376, 2375, 2401, 2369, 2368,

2365, 2670, 2507, 2508, 2509, 2669, 2510, 2511, 2512, 2664, 2663, 2526, 2658, 2661/2, 2661/3, 2528, 2660 и 2529, у приближној површини од П=14211м2.

- Граница новоформиране парцеле дефинисана је од тачака 1, 2, 3, 4, 5, 6, 7, 8, 9, 10, 11, 12, 13, 14, 15, 16, 17, 18, 19, 20, 21, 22, 23, 24, 25, 26, 27, 28, 29, 30, 31, 32, 33, 34, 35, 36, 37, 38, 39, 40, 41, 42, 43, 44, 45, 46, 47, 48, 49, 50, 51, 52, 53, 54, 55, 56, 57, 58, 59, 60, К1, 61, 62, 63, 64, 65, 66, 67, 68, 69, 70, 71, 72, 73, 74, 75, 76, 77, 78, 79, 80, 81, 82, 83, 84, 85, 86, 87, 88, 89, 90, 91, 92, 93, 94, 95, 96, 97, 98, 99, 100, 101, 102, 103, 104, 105, 106, 107, 108, 109, 110, 111, 112, 113, 114, 115, 116, 117, 118, 119, 120, 121, 122, 123, 124, 125, 126, 127, 128, 129, 130, 131, 132, 133, 134, 135, 136, 137, 138, 139, 140, 141, 142, 143, 144, 145, 146, 147, 148, 149, 150, 151, 152, 153, 154, 155, 156, 157, 158, 159, 160, 161, 162, 163, 164, 165, 166, 167, 168, 169, 170, 171, 172, 173, 174, 175, 176, 177, 178, 179, 180, 181, 182, 183, 184, 185, 186, 187, 188, 189, 190, 191, 192, 193, 194, 195, 196, 197, 198, 199, 200, 201, 202, 203, 204, 205, 206, 207, 208, 209, 210, 211, 212, 213, 214, 215, 216, 217, 218, 219, 220, 221, 222, 223, 224, 225, 226, 227, 228, 229, 230, 231, 232, 233, 234, 235, 236, 237, 238, 239, 240, 241, 242, 243, 244, 245, 246, 247, 248, 249, 250, 251, 252, 253, 254, 255, 256, 257, 258, 259, 260, 261, 262, 263, 264, 265, 266, 267, 268, 269, 270, 271, 272, 273, 274, 275, 276, 277, 278, 279, 280, 281, 282, 283, 284, 285, 286, 287, 288, 289, 290, 291, 292, 293, 294, 295, 296, 297, 298, 299, 300, 301, 302, 303, 304, 305, 306, 307, 308, 309, 310, 311, 312, 313, 314, 315, 316, 317, 318, 319, 320, 321, 322, 323, 324, 325, 326, 327, 328, 329, 330, 331, 332, 333, 334, К5, К6, 337, 338, 339, 340, 341, 342, 343, 344, 345, 346, 347, 348, 349, 350, 351, 352, 353, 354, 355, 356, 357, 358, 359, 360, 361, 362, 363, 364, 365, 366, 367, 368, 369, 370, 371, 372, 373, 374, 375, 376, 377, 378, 379, 380, 381, 382, 383, 384, 385, 386, 387, 388, 389, 390, 391, 392, 393, 394, 395, 396, 397, 398, 399, 400, 401, 402, 403, 404, 405, 406, 407, 408, 409, 410, 411, 412, 413, 414, 415, 416, 417, 418, 419, 420, 421, 422, 423, 424, 425, 426, 427, 428, 429, 430, 431, 432, 433, 434, 435, 436, 437, 438, 439, 440, 441, 442, 443, 444, 445, 446, 447, 448, 449, 450, 451, 452, 453, 454, 455, 456, 457, 458, 459, 460, 461, 462, 463, 464, 465, 466, 467, 468, 469, 470, 471, 472, 473, 474, 475, 476, 477, 478, 479, 480, 481, 482, 483, 484, 485, 486, 487, 488, 489, 490, 491, 492 ,493, 494, 495, 496, 497, 498, 499, 500, 501, 502, 503, 504, 505, 506, 507, 508, 509, 510, 511, 512 ,513, 514, 515, 516, 517, 518, 519, 520, 521, 522, 523, 524, 525, 526, 527, 528, 529, 530, 531, 532, 533, 534, 535, 536, 537, 538, 539, 540, 541, 542, 543, 544, 545, 546, 547, 548, 549, 550, 551, 552, 553, 554, 555, 556, 557, 558, 559, 560, 561, 562, 563, 564, 565, 566, 567, 568, 569, 570, 571, 572, 573, 574, 575, 576, 577, 578, 579, 580, 581, 582, 583, 584, 585, 586, 587, 588, 589, 590, 591, 592, 593, 594, 595, 596, 597, 598, 599, 600, 601, 602, 603, 604, 605, 606, 607, 608, 609, 610, 611, 612, 613, 614, 615, 616, 617, 618, 619, 620, 621, 622, 623, 624, 625, 626, 627, 628, 629, 630, 631, 632, 633, 634, 635, 636, 637, 638, 639, 640, 641, 642, 643, 644, 645, 646, 647, 648, 649, 650, 651, 652, 653, 654, 655, 656, 657, 658, 659, 660, 661, 662, 663, 664, 665, 666, 667, 668, 669, 670, 671, 672, 673, 674, 675, 676, 677, 678, 679, 680, 681, 682, 683, 684, 685, 686, 687, 688, 689, 690, 691, 692, 693, К2, 694, 695, 696, 697, 698, К3, 699, 700, 701, 702, 703, 704, 705, 706, 707, 708, 709, 710, 711, 712, 713, 714, 715, 716, 717, 718, К4, 719, 720, 721, 722, 723, 724, 725, 726, 727, 728, 729, 730, 731, 732, 733 и 734
- Постојећа катастарска граница између к.п.бр.1088 и 5414 се укида (правац између међних тачака 14 и 723);

постојећа катастарска граница између к.п.бр.5414 и 938 се укида (правац између међних тачака 16 и 720);
постојећа катастарска граница између к.п.бр.938 и 942 се укида (правац између међних тачака 17 и К4);
постојећа катастарска граница између к.п.бр.942 и 943/1 се укида (правац између међних тачака 23 и 702);
постојећа катастарска граница између к.п.бр.943/1 и 5414 се укида (правац између међних тачака К2 и Н55);
постојећа катастарска граница између к.п.бр.943/1 и 944 се укида (правац између међних тачака Н55 и 29);
постојећа катастарска граница између к.п.бр.5414 и 944 се укида (правац између међних тачака Н55, Н54, Н52 и 685);
постојећа катастарска граница између к.п.бр.944 и 945/1 се укида (правац између међних тачака 38 и Н53);
постојећа катастарска граница између к.п.бр.944 и 945/2 се укида (правац између међних тачака Н53, Н51 и 683);
постојећа катастарска граница између к.п.бр.945/1 и 945/2 се укида (правац између међних тачака Н53 и 41);
постојећа катастарска граница између к.п.бр.1064 и 945/2 се укида (правац између међних тачака 668, Н50 и Н49);
постојећа катастарска граница између к.п.бр.945/2 и 945/3 се укида (правац између међних тачака Н49 и 53);
постојећа катастарска граница између к.п.бр.945/3 и 1064 се укида (правац између међних тачака Н49, Н48, Н47, Н46 и Н45);
постојећа катастарска граница између к.п.бр.945/3 и 948/1 се укида (правац између међних тачака Н45 и К1);
постојећа катастарска граница између к.п.бр.948/1 и 1064 се укида (правац између међних тачака Н45, Н44 и 648, правац између међних тачака 645 и Н43);
постојећа катастарска граница између к.п.бр.948/1 и 948/2 се укида (правац између међних тачака Н43 и 64);
постојећа катастарска граница између к.п.бр.948/2 и 1064 се укида (правац између међних тачака Н43, Н42 и 66);
постојећа катастарска граница између к.п.бр.1064 и 1042 се укида (правац између међних тачака 623 и Н41);
постојећа катастарска граница између к.п.бр.1064 и 1043 се укида (правац између међних тачака Н41 и 83);
постојећа катастарска граница између к.п.бр.1043 и 1042 се укида (правац између међних тачака Н41 и 85);
постојећа катастарска граница између к.п.бр.1042 и 1044 се укида (правац између међних тачака 91, Н40 и 609);
постојећа катастарска граница између к.п.бр.1044 и 1045 се укида (правац између међних тачака 99 и 602);
постојећа катастарска граница између к.п.бр.1045 и 1048 се укида (правац између међних тачака 597, Н39, Н38 и 106);
постојећа катастарска граница између к.п.бр.1042 и 1048 се укида (правац између међних тачака 581, Н37 и Н36);

постојећа катастарска граница између к.п.бр.1042 и 1039/1 се укида (правац између међних тачака 573 и Н36);
постојећа катастарска граница између к.п.бр.1048 и 1039/1 се укида (правац између међних тачака Н36 и 121);
постојећа катастарска граница између к.п.бр.1039/1 и 1039/2 се укида (правац између међних тачака 567, Н35, Н34 и Н33);
постојећа катастарска граница између к.п.бр.1039/2 и 5414 се укида (правац између међних тачака 559 и Н33);
постојећа катастарска граница између к.п.бр.1039/1 и 5414 се укида (правац између међних тачака Н33 и 129);
постојећа катастарска граница између к.п.бр.5414 и 2351 се укида (правац између међних тачака 554 и Н32);
постојећа катастарска граница између к.п.бр.2351 и 5435 се укида (правац између међних тачака 551 и Н32);
постојећа катастарска граница између к.п.бр.5414 и 2352 се укида (правац између међних тачака Н32 и 136, правац између међних тачака 148 и Н25);
постојећа катастарска граница између к.п.бр.2352 и 5435 се укида (правац између међних тачака Н32, Н30, Н29, Н28, Н27, Н26 и Н25);
постојећа катастарска граница између к.п.бр.5435 и 5414 се укида (правац између међних тачака Н25 и 521);
постојећа катастарска граница између к.п.бр.2356 и 5414 се укида (правац између међних тачака 157, Н24, Н23 и 158);
постојећа катастарска граница између к.п.бр.5414 и 2373 се укида (правац између међних тачака 508 и Н22);
постојећа катастарска граница између к.п.бр.5414 и 2384 се укида (правац између међних тачака Н22 и 159);
постојећа катастарска граница између к.п.бр.2384 и 2373 се укида (правац између међних тачака Н22 и 160);
постојећа катастарска граница између к.п.бр.2373 и 2383 се укида (правац између међних тачака 506 и 161);
постојећа катастарска граница између к.п.бр.2383 и 2380 се укида (правац између међних тачака 167 и 497);
постојећа катастарска граница између к.п.бр.2380 и 2377 се укида (правац између међних тачака 173 и 486);
постојећа катастарска граница између к.п.бр.2377 и 2376 се укида (правац између међних тачака 480, Н21 и 180);
постојећа катастарска граница између к.п.бр.2376 и 2375 се укида (правац између међних тачака 182 и 476);
постојећа катастарска граница између к.п.бр.2375 и 2401 се укида (правац између међних тачака 191 и 467);
постојећа катастарска граница између к.п.бр.2401 и 5414 се укида (правац између међних тачака 195 и 462);
постојећа катастарска граница између к.п.бр.5414 и 2369 се укида (правац између међних тачака 197, Н20 и Н19);
постојећа катастарска граница између к.п.бр.2369 и 2368 се укида (правац између међних тачака Н19 и 201);

постојећа катастарска граница између к.п.бр.2368 и 5414 се укида (правац између међних тачака Н19 и Н18);
постојећа катастарска граница између к.п.бр.2368 и 2365 се укида (правац између међних тачака Н18 и 208);
постојећа катастарска граница између к.п.бр.2365 и 5414 се укида (правац између међних тачака Н18, Н17 и 213);
постојећа катастарска граница између к.п.бр.5414 и 2507 се укида (правац између међних тачака 442 и Н16);
постојећа катастарска граница између к.п.бр.5414 и 2670 се укида (правац између међних тачака Н16 и 224);
постојећа катастарска граница између к.п.бр.2670 и 2507 се укида (правац између међних тачака Н16 и Н15);
постојећа катастарска граница између к.п.бр.2670 и 2669 се укида (правац између међних тачака Н15 и 226);
постојећа катастарска граница између к.п.бр.2507 и 2508 се укида (правац између међних тачака Н15 и 433);
постојећа катастарска граница између к.п.бр.2508 и 2669 се укида (правац између међних тачака Н15 и Н14);
постојећа катастарска граница између к.п.бр.2508 и 2509 се укида (правац између међних тачака Н14 и 430);
постојећа катастарска граница између к.п.бр.2509 и 2669 се укида (правац између међних тачака Н14 и Н13);
постојећа катастарска граница између к.п.бр.2509 и 2510 се укида (правац између међних тачака Н13 и 425);
постојећа катастарска граница између к.п.бр.2510 и 2669 се укида (правац између међних тачака Н13 и 241, правац између међних тачака 252 и Н12);
постојећа катастарска граница између к.п.бр.2510 и 2511 се укида (правац између међних тачака 410 и Н12);
постојећа катастарска граница између к.п.бр.2511 и 2669 се укида (правац између међних тачака Н12 и 253);
постојећа катастарска граница између к.п.бр.2511 и 2512 се укида (правац између међних тачака 261 и 405);
постојећа катастарска граница између к.п.бр.2512 и 2669 се укида (правац између међних тачака 270 и 394);
постојећа катастарска граница између к.п.бр.2669 и 2664 се укида (правац између међних тачака 275 и Н11);
постојећа катастарска граница између к.п.бр.2664 и 2663 се укида (правац између међних тачака Н11 и 278);
постојећа катастарска граница између к.п.бр.2663 и 2669 се укида (правац између међних тачака Н11, Н10 и 287);
постојећа катастарска граница између к.п.бр.2526 и 2669 се укида (правац између међних тачака 389, Н9, Н8 и 296);
постојећа катастарска граница између к.п.бр.2526 и 2658 се укида (правац између међних тачака 305, Н7 и 360);
постојећа катастарска граница између к.п.бр.2658 и 2661/2 се укида (правац између међних тачака 311 и Н6);

постојећа катастарска граница између к.п.бр.2661/2 и 2661/3 се укида (правац између међних тачака Н6 и 313);
постојећа катастарска граница између к.п.бр.2661/3 и 2658 се укида (правац између међних тачака Н6, Н5, Н4 и Н2);
постојећа катастарска граница између к.п.бр.2528 и 2658 се укида (правац између међних тачака 356 и Н3);
постојећа катастарска граница између к.п.бр.2528 и 2529 се укида (правац између међних тачака Н3 и 349);
постојећа катастарска граница између к.п.бр.2661/3 и 2660 се укида (правац између међних тачака Н2 и 327);
постојећа катастарска граница између к.п.бр.2529 и 2658 се укида (правац између међних тачака Н3 и К6);
постојећа катастарска граница између к.п.бр.2660 и 2658 се укида (правац између међних тачака Н2, Н1 и К5);

ПОТВРЂУЈЕ СЕ ПОСТОЈЕЋА ГРАНИЦА – МЕЂА:
граница према суседној катастарској парцели бр.943/2, правац између међних тачака К2, 694, 695, 696, 697, 698 и К3;

НОВЕ ГРАНИЦЕ – МЕЂЕ:
граница према планираној парцели бр.2, правац између међних тачака 337, 338, 339, 340, 341, 342, 343, 344, 345, 346, 347, 348 и 349;
граница према планираној парцели бр.3, правац између међних тачака 349, 350, 351, 352, 353, 354, 355 и 356;
граница према планираној парцели бр.4, правац између међних тачака 356, 357, 358, 359 и 360;
граница према планираној парцели бр.5, правац између међних тачака 360, 361, 362, 363, 364, 365, 366, 367, 368, 369, 370, 371, 372, 373, 374, 375, 376, 377, 378, 379, 380, 381, 382, 383, 384, 385, 386, 387, 388 и 389;
граница према планираној парцели бр.6, правац између међних тачака 389, 390, 391, 392, 393 и 394;
граница према планираној парцели бр.7, правац између међних тачака 394, 395, 396, 397, 398, 399, 400, 401, 402, 403, 404 и 405;
граница према планираној парцели бр.8, правац између међних тачака 405, 406, 407, 408, 409 и 410;
граница према планираној парцели бр.9, правац између међних тачака 410, 411, 412, 413, 414, 415, 416, 417, 418, 419, 420, 421, 422, 423, 424 и 425;
граница према планираној парцели бр.10, правац између међних тачака 425, 426, 427, 428, 429 и 430;
граница према планираној парцели бр.11, правац између међних тачака 430, 431, 432 и 433;
граница према планираној парцели бр.12, правац између међних тачака 442, 443, 444, 445, 446, 447, 448, 449, 450, 451, 452, 453, 454, 455, 456, 457, 458, 459, 460, 461 и 462;
граница према планираној парцели бр.13, правац између међних тачака 462, 463, 464, 465, 466 и 467;
граница према планираној парцели бр.14, правац између међних тачака 467, 468, 469, 470, 471, 472, 473, 474, 475 и 476;

граница према планираној парцели бр.15, правац између међних тачака 476, 477, 478, 479 и 480;
граница према планираној парцели бр.16, правац између међних тачака 480, 481, 482, 483, 484, 485 и 486;
граница према планираној парцели бр.17, правац између међних тачака 486, 487, 488, 489, 490, 491, 492, 493, 494, 495, 496 и 497;
граница према планираној парцели бр.18, правац између међних тачака 497, 498, 499, 500, 501, 502, 503, 504, 505 и 506;
граница према планираној парцели бр.19, правац између међних тачака 506, 507 и 508;
граница према планираној парцели бр.20, правац између међних тачака 508, 509, 510, 511, 512, 513, 514, 515, 516, 517, 518, 519, 520 и 521;
граница према планираној парцели бр.21, правац између међних тачака 521, 522, 523, 524, 525, 526, 527, 528, 529, 530, 531, 532, 533, 534, 535, 536, 537, 538, 539, 540, 541, 542, 543 и 544;
граница према планираној парцели бр.21а, правац између међних тачака 544 и 545;
граница према остатку к.п.бр.5435, правац између међних тачака 545, 546, 547, 548, 549, 550 и 551;
граница према планираној парцели бр.22, правац између међних тачака 551, 552, 553 и 554;
граница према планираној парцели бр.23, правац између међних тачака 554, 555, 556, 557, 558 и 559; правац између међних тачака 685, 686, 687, 688, 689, 690, 691, 692, 693 и К2; правац између међних тачака 720, 721, 722 и 723;
граница према планираној парцели бр.24, правац између међних тачака 559, 560, 561, 562, 563, 564, 565, 566 и 567;
граница према планираној парцели бр.25, правац између међних тачака 567, 568, 569, 570, 571, 572 и 573;
граница према планираној парцели бр.26, правац између међних тачака 573, 574, 575, 576, 577, 578, 579, 580 и 581; правац између међних тачака 609, 610, 611, 612, 613, 614, 615, 616, 617, 618, 619, 620, 621, 622 и 623;
граница према планираној парцели бр.27, правац између међних тачака 581, 582, 583, 584, 585, 586, 587, 588, 589, 590, 591, 592, 593, 594, 595, 596 и 597;
граница према планираној парцели бр.28, правац између међних тачака 597, 598, 599, 600, 601 и 602;
граница према планираној парцели бр.29, правац између међних тачака 602, 603, 604, 605, 606, 607, 608 и 609;
граница према планираној парцели бр.30, правац између међних тачака 623, 624, 625, 626, 627, 628, 629, 630, 631, 632, 633, 634, 635, 636, 637, 638, 639, 640, 641, 642, 643, 644 и 645; правац између међних тачака 648, 649, 650, 651, 652, 653, 654, 655, 656, 657, 658, 659, 660, 661, 662, 663, 664, 665, 666, 667 и 668;
граница према планираној парцели бр.31, правац између међних тачака 645, 646, 647 и 648;
граница према планираној парцели бр.32, правац између међних тачака 668, 669, 670, 671, 672, 673, 674, 675, 676, 677, 678, 679, 680, 681, 682 и 683;
граница према планираној парцели бр.33, правац између међних тачака 683, 684 и 685;
граница према планираној парцели бр.34, правац између међних тачака 698, 699, 700, 701 и 702;
граница према планираној парцели бр.35, правац између међних тачака 702, 703, 704, 705, 706, 707, 708, 709, 710, 711, 712, 713, 714, 715, 716, 717, 718 и К4;

граница према планираној парцели бр.36, правац између међних тачака К4, 719 и 720;
граница према планираној парцели бр.37, правац између међних тачака 723, 724, 725, 726, 727, 728, 729, 730, 731, 732, 733, 734, 1, 2, 3, 4, 5, 6, 7, 8, 9, 10, 11, 12, 13 и 14;
граница према остатку к.п.бр.5414, правац између међних тачака 14, 15 и 16;
граница према планираној парцели бр.38, правац између међних тачака 16 и 17;
граница према планираној парцели бр.39, правац између међних тачака 17, 18, 19, 20, 21, 22 и 23;
граница према планираној парцели бр.40, правац између међних тачака 23, 24, 25, 26, 27, 28 и 29;
граница према планираној парцели бр.41, правац између међних тачака 29, 30, 31, 32, 33, 34, 35, 36, 37 и 38;
граница према планираној парцели бр.42, правац између међних тачака 38, 39, 40 и 41;
граница према планираној парцели бр.43, правац између међних тачака 41, 42, 43, 44, 45, 46, 47, 48, 49, 50, 51, 52 и 53;
граница према планираној парцели бр.44, правац између међних тачака 53, 54, 55, 56, 57, 58, 59, 60 и К1;
граница према планираној парцели бр.45, правац између међних тачака К1, 61, 62, 63 и 64;
граница према планираној парцели бр.46, правац између међних тачака 64, 65 и 66;
граница према планираној парцели бр.47, правац између међних тачака 66, 67, 68, 69, 70, 71, 72, 73, 74, 75, 76, 77, 78, 79, 80, 81, 82 и 83;
граница према планираној парцели бр.48, правац између међних тачака 83, 84 и 85;
граница према планираној парцели бр.49, правац између међних тачака 85, 86, 87, 88, 89, 90 и 91;
граница према планираној парцели бр.50, правац између међних тачака 91, 92, 93, 94, 95, 96, 97, 98 и 99;
граница према планираној парцели бр.51, правац између међних тачака 99, 100, 101, 102, 103, 104, 105, 106, 107 и 108;
граница према планираној парцели бр.52, правац између међних тачака 108, 109, 110, 111, 112, 113, 114, 115, 116, 117, 118, 119, 120 и 121;
граница према планираној парцели бр.53, правац између међних тачака 121, 122, 123, 124, 125, 126, 127, 128 и 129;
граница према планираној парцели бр.54, правац између међних тачака 129, 130, 131, 132, 133, 134, 135 и 136; правац између међних тачака 148, 149, 150, 151, 152, 153, 154, 155, 156 и 157;
граница према планираној парцели бр.55, правац између међних тачака 136, 137, 138, 139, 140, 141, 142, 143, 144, 145, 146, 147 и 148;
граница према планираној парцели бр.56, правац између међних тачака 157 и 158;
граница према планираној парцели бр.57, правац између међних тачака 158 и 159; правац између међних тачака 195, 196 и 197;
граница према планираној парцели бр.58, правац између међних тачака 159 и 160;
граница према планираној парцели бр.59, правац између међних тачака 160 и 161;
граница према планираној парцели бр.60, правац између међних тачака 161, 162, 163, 164, 165, 166 и 167;
граница према планираној парцели бр.61, правац између међних тачака 167, 168, 169, 170, 171, 172 и 173;

граница према планираној парцели бр.62, правац између међних тачака 173, 174, 175, 176, 177, 178, 179 и 180;
граница према планираној парцели бр.63, правац између међних тачака 180, 181 и 182;
граница према планираној парцели бр.64, правац између међних тачака 182, 183, 184, 185, 186, 187, 188, 189, 190 и 191;
граница према планираној парцели бр.65, правац између међних тачака 191, 192, 193, 194 и 195;
граница према планираној парцели бр.66, правац између међних тачака 197, 198, 199, 200 и 201;
граница према планираној парцели бр.67, правац између међних тачака 201, 202, 203, 204, 205, 206, 207 и 208;
граница према планираној парцели бр.68, правац између међних тачака 208, 209, 210, 211, 212 и 213;
граница према остатку к.п.бр.5414, правац између међних тачака 213, 214, 215, 216, 217, 218, 219, 220, 221, 222, 223 и 224;
граница према планираној парцели бр.69, правац између међних тачака 224, 225 и 226;
граница према планираној парцели бр.70, правац између међних тачака 226, 227, 228, 229, 230, 231, 232, 233, 234, 235, 236, 237, 238, 239, 240 и 241; правац између међних тачака 252 и 253; правац између међних тачака 270, 271, 272, 273, 274 и 275;
граница према планираној парцели бр.71, правац између међних тачака 241, 242, 243, 244, 245, 246, 247, 248, 249, 250 ,251 и 252;
граница према планираној парцели бр.72, правац између међних тачака 253, 254, 255, 256, 257, 258, 259, 260 и 261;
граница према планираној парцели бр.73, правац између међних тачака 261, 262 ,263, 264, 265, 266, 267, 268, 269 и 270;
граница према планираној парцели бр.74, правац између међних тачака 275, 276, 277 и 278;
граница према планираној парцели бр.75, правац између међних тачака 278, 279, 280, 281, 282, 283, 284, 285, 286 и 287;
граница према остатку к.п.бр.2669, правац између међних тачака 287, 288, 290, 291, 292, 293, 294, 295 и 296;
граница према планираној парцели бр.76, правац између међних тачака 296, 197, 298, 299, 300, 301, 302, 303, 304 и 305;
граница према планираној парцели бр.77, правац између међних тачака 305, 306, 307, 308, 309, 310 и 311;
граница према планираној парцели бр.78, правац између међних тачака 311, 312 и 313;
граница према планираној парцели бр.79, правац између међних тачака 313, 314, 315, 316, 317, 318, 319, 320, 321, 322, 323, 324, 325, 326 и 327;
граница према планираној парцели бр.80, правац између међних тачака 327, 328, 329, 330, 331, 332, 333 и 334;
граница према к.п.бр.2661/1, правац између међних тачака 334 и К5;
граница према остатку к.п.бр.2658, правац између међних тачака К5 и К6;
граница према к.п.бр.2531, правац између међних тачака К5 и 337;

**Парцела  са урбанистичким бројем 2**

- од дела к.п.бр.2529, у приближној површини од П=1108м2.
- Граница новоформиране парцеле дефинисана је од тачака: К7, К8 К9, К10, К11, К12, 349, 348, 347, 346, 345, 344, 343, 342, 341, 340, 339, 338 и 337

ПОТВРЂУЈЕ СЕ ПОСТОЈЕЋА ГРАНИЦА – МЕЂА: граница према суседној катастарској парцели 2529, правац између међних тачака 349, К12, К11 и К10; граница према суседној катастарској парцели 2523, правац између међних тачака К9 и К10; граница према суседној катастарској парцели 2530, правац између међних тачака К8, К9 и К10; граница према суседној катастарској парцели 2531, правац између међних тачака К8, К7 и 337;
НОВЕ ГРАНИЦЕ – МЕЂЕ: граница према планираној парцели бр.1, правац између међних тачака 337, 338, 339, 340, 341, 342, 343, 344, 345, 346, 347, 348 и 349;

**Парцела  са урбанистичким бројем 3**

- од дела к.п.бр.2529, у приближној површини од П=2534м2.
- Граница новоформиране парцеле дефинисана је од тачака: К12, К11, К10, К13, К14, К15, К16, К17, 356, 355, 354, 353, 352, 351, 350 и 349

ПОТВРЂУЈЕ СЕ ПОСТОЈЕЋА ГРАНИЦА – МЕЂА: граница према суседној катастарској парцели 2528, правац између међних тачака К10, К11, К12 и 349; граница према суседној катастарској парцели 2523, правац између међних тачака К10, К13, К14 и К15; граница према суседној катастарској парцели 2527, правац између међних тачака К15 и К16; граница према суседној катастарској парцели 2526, правац између међних тачака К16 и К17; граница према суседној катастарској парцели 2658, правац између међних тачака К17 и 356;
НОВЕ ГРАНИЦЕ – МЕЂЕ: граница према планираној парцели бр.1, правац између међних тачака 349, 350, 351, 352, 353, 354, 355 и 356;

**Парцела  са урбанистичким бројем 4**

- од дела к.п.бр.2658, у приближној површини од П=10м2.
- Граница новоформиране парцеле дефинисана је од тачака: К17, 360, 359, 358, 357 и 356

ПОТВРЂУЈЕ СЕ ПОСТОЈЕЋА ГРАНИЦА – МЕЂА: граница према суседној катастарској парцели 2528, правац између међних тачака К17 и 356; граница према суседној катастарској парцели 2526, правац између међних тачака К17 и 360;
НОВЕ ГРАНИЦЕ – МЕЂЕ: граница према планираној парцели бр.1, правац између међних тачака 356, 357, 358, 359 и 360;

**Парцела  са урбанистичким бројем 5**

- од дела к.п.бр.2526, у приближној површини од П=3907м2.
- Граница новоформиране парцеле дефинисана је од тачака: К17, К16, К18, К19, К20, К21, К22, К23, 389, 388, 387, 386, 385, 384, 383, 382, 381, 380, 379, 378, 377, 376, 375, 374, 373, 372, 371, 370, 369, 368, 367, 366, 365, 364, 363, 362, 361 и 360

ПОТВРЂУЈЕ СЕ ПОСТОЈЕЋА ГРАНИЦА – МЕЂА: граница према суседној катастарској парцели 2658, правац између међних тачака К17 и 360; граница према суседној катастарској парцели 2528, правац између међних тачака К17 и К16; граница према суседној катастарској парцели 2527, правац између међних тачака К18 и К16; граница према суседној катастарској парцели 2525, правац између међних тачака К18, К19, К20 и К21; граница према суседној катастарској парцели 2524, правац између међних тачака К21 и К22; граница према суседној катастарској парцели 2512, правац између међних тачака К22 и К23; граница према суседној катастарској парцели 2669, правац између међних тачака К23 и 389;
НОВЕ ГРАНИЦЕ – МЕЂЕ: граница према планираној парцели бр.1, правац између међних тачака 360, 361, 362, 363, 364, 365, 366, 367, 368, 369, 370, 371, 372, 373, 374, 375, 376, 377, 378, 379, 380, 381, 382, 383, 384, 385, 386, 387, 388 и 389;

**<u>Парцела  са урбанистичким бројем 6</u>**

- од дела к.п.бр.2659, у приближној површини од П=53м2.
- Граница новоформиране парцеле дефинисана је од тачака: К23, 389, 390, 391, 392, 393 и 394

ПОТВРЂУЈЕ СЕ ПОСТОЈЕЋА ГРАНИЦА – МЕЂА: граница према суседној катастарској парцели 2526, правац између међних тачака К23 и 389; граница према суседној катастарској парцели 2512, правац између међних тачака К23 и 394;
НОВЕ ГРАНИЦЕ – МЕЂЕ: граница према планираној парцели бр.1, правац између међних тачака 389, 390, 391, 392, 393 и 394;

**<u>Парцела  са урбанистичким бројем 7</u>**

- од дела к.п.бр.2512, у приближној површини од П=1510м2.
- Граница новоформиране парцеле дефинисана је од тачака: К25, К24, К22, К23, 394, 395, 396, 397, 398, 399, 400, 401, 402, 403, 404 и 405

ПОТВРЂУЈЕ СЕ ПОСТОЈЕЋА ГРАНИЦА – МЕЂА: граница према суседној катастарској парцели 2669, правац између међних тачака 394 и К23; граница према суседној катастарској парцели 2526, правац између међних тачака К23 и К22; граница према суседној катастарској парцели 2513, правац између међних тачака К22, К24 и К25; граница према суседној катастарској парцели 2511, правац између међних тачака К25 и 405;
НОВЕ ГРАНИЦЕ – МЕЂЕ: граница према планираној парцели бр.1, правац између међних тачака 394, 395, 396, 397, 398, 399, 400, 401, 402, 403, 404 и 405;

**<u>Парцела  са урбанистичким бројем 8</u>**

- од дела к.п.бр.2511, у приближној површини од П=1580м2.
- Граница новоформиране парцеле дефинисана је од тачака: К27, К26, К25, 405, 406, 407, 408, 409 и 410

ПОТВРЂУЈЕ СЕ ПОСТОЈЕЋА ГРАНИЦА – МЕЂА: граница према суседној катастарској парцели 2512, правац између међних тачака 405 и К25; граница према суседној катастарској парцели 2513, правац између међних тачака К25 и К26; граница према суседној катастарској

парцели 2506, правац између међних тачака К26 и К27; граница према суседној катастарској парцели 2510, правац између међних тачака К27 и 410;
НОВЕ ГРАНИЦЕ – МЕЂЕ: граница према планираној парцели бр.1, правац између међних тачака 405, 406, 407, 408, 409 и 410;

**Парцела са урбанистичким бројем 9**

- од дела к.п.бр.2510, у приближној површини од П=1824м2.
- Граница новоформиране парцеле дефинисана је од тачака: К31, К30, К29, К28, К27, 410, 411, 412, 413, 414, 415, 416, 417, 418, 419, 420, 421, 422, 423, 424 и 425

ПОТВРЂУЈЕ СЕ ПОСТОЈЕЋА ГРАНИЦА – МЕЂА: граница према суседној катастарској парцели 2511, правац између међних тачака 410 и К27; граница према суседној катастарској парцели 2506, правац између међних тачака К27, К28 и К29; граница према суседној катастарској парцели 2507, правац између међних тачака К29, К30 и К31; граница према суседној катастарској парцели 2509, правац између међних тачака К31 и 425;
НОВЕ ГРАНИЦЕ – МЕЂЕ: граница према планираној парцели бр.1, правац између међних тачака 410, 411, 412, 413, 414, 415, 416, 417, 418, 419, 420, 421, 422, 423, 424 и 425;

**Парцела са урбанистичким бројем 10**

- од дела к.п.бр.2509, у приближној површини од П=79м2.
- Граница новоформиране парцеле дефинисана је од тачака: К33, К32, К31, 425, 426, 427, 428, 429 и 430

ПОТВРЂУЈЕ СЕ ПОСТОЈЕЋА ГРАНИЦА – МЕЂА: граница према суседној катастарској парцели 2510, правац између међних тачака 425 и К31; граница према суседној катастарској парцели 2507, правац између међних тачака К31, К32 и К33; граница према суседној катастарској парцели 2508, правац између међних тачака К33 и 430;
НОВЕ ГРАНИЦЕ – МЕЂЕ: граница према планираној парцели бр.1, правац између међних тачака 425, 426, 427, 428, 429 и 430;

**Парцела са урбанистичким бројем 11**

- од дела к.п.бр.2508, у приближној површини од П=57м2.
- Граница новоформиране парцеле дефинисана је од тачака: К33, 430, 431, 432 и 433

ПОТВРЂУЈЕ СЕ ПОСТОЈЕЋА ГРАНИЦА – МЕЂА: граница према суседној катастарској парцели 2509, правац између међних тачака 430 и К33; граница према суседној катастарској парцели 2507, правац између међних тачака К33 и 433;
НОВЕ ГРАНИЦЕ – МЕЂЕ: граница према планираној парцели бр.1, правац између међних тачака 430, 431, 432 и 433;

**<u>Парцела  са урбанистичким бројем 12</u>**

- од дела к.п.бр.5414, у приближној површини од П=518м2.
- Граница новоформиране парцеле дефинисана је од тачака: К38, К37, К36, К35, К34, 442, 443, 444, 445, 446, 447, 448, 449, 450, 451, 452, 453, 454, 455, 456, 457, 458, 459, 460, 461 и 462

ПОТВРЂУЈЕ СЕ ПОСТОЈЕЋА ГРАНИЦА – МЕЂА: граница према суседној катастарској парцели 2507, правац између међних тачака 442 и К34; граница према суседној катастарској парцели 2404, правац између међних тачака К34 и К35; граница према суседној катастарској парцели 2403, правац између међних тачака К35 и К36; граница према суседној катастарској парцели 2402, правац између међних тачака К36, К37 и К38; граница према суседној катастарској парцели 2401, правац између међних тачака К38 и 462;
НОВЕ ГРАНИЦЕ – МЕЂЕ: граница према планираној парцели бр.1, правац између међних тачака 442, 443, 444, 445, 446, 447, 448, 449, 450 451, 452, 453, 454, 455, 456, 457, 458, 459, 460, 461 и 462;

**<u>Парцела  са урбанистичким бројем 13</u>**

- од дела к.п.бр.2401, у приближној површини од П=491м2.
- Граница новоформиране парцеле дефинисана је од тачака: К42, К41, К40, К39, К38,462, 463, 464, 465, 466 и 467

ПОТВРЂУЈЕ СЕ ПОСТОЈЕЋА ГРАНИЦА – МЕЂА: граница према суседној катастарској парцели 5414, правац између међних тачака 462 и К38; граница према суседној катастарској парцели 2402, правац између међних тачака К38 и К39; граница према суседној катастарској парцели 2400, правац између међних тачака К39 и К40; граница према суседној катастарској парцели 2375, правац између међних тачака К40, К41, К42 и 467;
НОВЕ ГРАНИЦЕ – МЕЂЕ: граница према планираној парцели бр.1, правац између међних тачака 462, 463, 464, 465, 466 и 467;

**<u>Парцела  са урбанистичким бројем 14</u>**

- од дела к.п.бр.2375, у приближној површини од П=747м2.
- Граница новоформиране парцеле дефинисана је од тачака: К44, К43, К40, К41, К42, 467, 468, 469, 470, 471, 472, 473, 474, 475 и 476

ПОТВРЂУЈЕ СЕ ПОСТОЈЕЋА ГРАНИЦА – МЕЂА: граница према суседној катастарској парцели 2401, правац између међних тачака 467, К42, К41 и К40; граница према суседној катастарској парцели 2400, правац између међних тачака К40, К43 и К44; граница према суседној катастарској парцели 2376, правац између међних тачака К44 и 476;
НОВЕ ГРАНИЦЕ – МЕЂЕ: граница према планираној парцели бр.1, правац између међних тачака 467, 468, 469, 470, 471, 472, 473, 474, 475 и 476;

**Парцела  са урбанистичким бројем 15**

- од дела к.п.бр.2376, у приближној површини од П=1296м2.
- Граница новоформиране парцеле дефинисана је од тачака: К48, К47, К46, К45, К44, 476, 477, 478, 479 и 480

ПОТВРЂУЈЕ СЕ ПОСТОЈЕЋА ГРАНИЦА – МЕЂА: граница према суседној катастарској парцели 2375, правац између међних тачака 476 и К44; граница према суседној катастарској парцели 2400, правац између међних тачака К44 и К45; граница према суседној катастарској парцели 2399, правац између међних тачака К45, К46 и К47; граница према суседној катастарској парцели 2381, правац између међних тачака К47 и К48; граница према суседној катастарској парцели 2377, правац између међних тачака К48 и 480;
НОВЕ ГРАНИЦЕ – МЕЂЕ: граница према планираној парцели бр.1, правац између међних тачака 476, 477, 478, 479 и 480;

**Парцела  са урбанистичким бројем 16**

- од дела к.п.бр.2377, у приближној површини од П=115м2.
- Граница новоформиране парцеле дефинисана је од тачака: К48, 480, 481, 482, 483, 484, 485 и 486

ПОТВРЂУЈЕ СЕ ПОСТОЈЕЋА ГРАНИЦА – МЕЂА: граница према суседној катастарској парцели 2376, правац између међних тачака 480 и К48; граница према суседној катастарској парцели 2380, правац између међних тачака К48 и 486;
НОВЕ ГРАНИЦЕ – МЕЂЕ: граница према планираној парцели бр.1, правац између међних тачака 480, 481, 482, 483, 484, 485 и 486;

**Парцела  са урбанистичким бројем 17**

- од дела к.п.бр.2380, у приближној површини од П=605м2.
- Граница новоформиране парцеле дефинисана је од тачака: К50, К49, К48, 486, 487, 488, 489, 490, 491, 492, 493, 494, 495, 496 и 497

ПОТВРЂУЈЕ СЕ ПОСТОЈЕЋА ГРАНИЦА – МЕЂА: граница према суседној катастарској парцели 2377, правац између међних тачака 486 и К48; граница према суседној катастарској парцели 2381, правац између међних тачака К48, К49 и К50; граница према суседној катастарској парцели 2383, правац између међних тачака К50 и 497;
НОВЕ ГРАНИЦЕ – МЕЂЕ: граница према планираној парцели бр.1, правац између међних тачака 486, 487, 488, 489, 490, 491, 492, 493, 494, 495, 496, и 497;

**Парцела  са урбанистичким бројем 18**

- од дела к.п.бр.2383, у приближној површини од П=1214м2.
- Граница новоформиране парцеле дефинисана је од тачака: К54, К53, К52, К51, К50, 497, 498, 499, 500, 501, 502, 503, 504, 505 и 506

ПОТВРЂУЈЕ СЕ ПОСТОЈЕЋА ГРАНИЦА – МЕЂА: граница према суседној катастарској парцели 2380, правац између међних тачака 497 и К50; граница према суседној катастарској

парцели 2382, правац између међних тачака К50, К51 и К52; граница према суседној катастарској парцели 2392, правац између међних тачака К52, К53 и К54; граница према суседној катастарској парцели 2373, правац између међних тачака К54 и 506;
НОВЕ ГРАНИЦЕ – МЕЂЕ: граница према планираној парцели бр.1, правац између међних тачака 497, 498, 499, 500, 501, 502, 503, 504, 505 и 506;

**<u>Парцела са урбанистичким бројем 19</u>**

- од дела к.п.бр.2373, у приближној површини од П=60м2.
- Граница новоформиране парцеле дефинисана је од тачака: К57, К56, К55, К54, 506, 507 и 508

ПОТВРЂУЈЕ СЕ ПОСТОЈЕЋА ГРАНИЦА – МЕЂА: граница према суседној катастарској парцели 2383, правац између међних тачака 506 и К54; граница према суседној катастарској парцели 2392, правац између међних тачака К54 и К55; граница према суседној катастарској парцели 2385/1, правац између међних тачака К55 и К56; граница према суседној катастарској парцели 5414, правац између међних тачака К56, К57 и 508;
НОВЕ ГРАНИЦЕ – МЕЂЕ: граница према планираној парцели бр.1, правац између међних тачака 506, 507 и 508;

**<u>Парцела са урбанистичким бројем 20</u>**

- од дела к.п.бр.5414, у приближној површини од П=346м2.
- Граница новоформиране парцеле дефинисана је од тачака: К60, К59, К58, К56, К57, 508, 509, 510, 511, 512, 513, 514, 515, 516, 517, 518, 519, 520 и 521

ПОТВРЂУЈЕ СЕ ПОСТОЈЕЋА ГРАНИЦА – МЕЂА: граница према суседној катастарској парцели 2373, правац између међних тачака 508, К57 и К56; граница према суседној катастарској парцели 2385/1, правац између међних тачака К56, К58, К59 и К60; граница према суседној катастарској парцели 5435, правац између међних тачака К60 и 521;
НОВЕ ГРАНИЦЕ – МЕЂЕ: граница према планираној парцели бр.1, правац између међних тачака 508, 509, 510, 511, 512, 513, 514, 515, 516, 517, 518, 519, 520 и 521;

**<u>Парцела са урбанистичким бројем 21</u>**

- од дела к.п.бр.5435, у приближној површини од П=226м2.
- Граница новоформиране парцеле дефинисана је од тачака: К65, К64, К63, К62, К61, К60, 521, 522, 523, 524, 525, 526, 527, 528, 529, 530, 531, 532, 533, 534, 535, 536, 537, 538, 539, 540, 541, 542, 543 и 544

ПОТВРЂУЈЕ СЕ ПОСТОЈЕЋА ГРАНИЦА – МЕЂА: граница према суседној катастарској парцели 5414, правац између међних тачака 521 и К60; граница према суседној катастарској парцели 2335, правац између међних тачака К60, К61, К62 и К63; граница према суседној катастарској парцели 2337, правац између међних тачака К63, К64 и К65; граница према суседној катастарској парцели 2336, правац између међних тачака К65 и 544;
НОВЕ ГРАНИЦЕ – МЕЂЕ: граница према планираној парцели бр.1, правац између међних тачака 521, 522, 523, 524, 525, 526, 527, 528, 529, 530, 531, 532, 533, 534, 535, 536, 537, 538, 539, 540, 541, 542, 543 и 544;

**Парцела  са урбанистичким бројем 21а**

- од дела к.п.бр.2336, у приближној површини од П=746м2.
- Граница новоформиране парцеле дефинисана је од тачака: К65, К66, К67, К68, 545 и 544

ПОТВРЂУЈЕ СЕ ПОСТОЈЕЋА ГРАНИЦА – МЕЂА: граница према суседној катастарској парцели 5435, правац између међних тачака К68 и 545, правац између међних тачака 544 и К65; граница према суседној катастарској парцели 2337, правац између међних тачака К65, К66 и К67; граница према суседној катастарској парцели 2339, правац између међних тачака К67 и К68;
НОВЕ ГРАНИЦЕ – МЕЂЕ: граница према планираној парцели бр.1, правац између међних тачака 544 и 545;

**Парцела  са урбанистичким бројем 22**

- од дела к.п.бр.2351, у приближној површини од П=988м2.
- Граница новоформиране парцеле дефинисана је од тачака: К81, К82, К83, К84, К76, К77, К78, К79, К80, 551, 552, 553 и 554

ПОТВРЂУЈЕ СЕ ПОСТОЈЕЋА ГРАНИЦА – МЕЂА: граница према суседној катастарској парцели 5435, правац између међних тачака 551, К80, К79, К78, К77 и К76; граница према суседној катастарској парцели 2350, правац између међних тачака К76 и К84; граница према суседној катастарској парцели 5414, правац између међних тачака К84, К83, К82, К81 и 554;
НОВЕ ГРАНИЦЕ – МЕЂЕ: граница према планираној парцели бр.1, правац између међних тачака 551, 552, 553 и 554

**Парцела  са урбанистичким бројем 23**

- од дела к.п.бр.5414, у приближној површини од П=8350м2.
- Граница новоформиране парцеле дефинисана је од тачака: К102, К101, К100, К99, К98, К95, К94, К92, К91, К90, К108, К109, К110, К111, К112, К194, К195, К196, К197, К198, К199, К200, К186, К185, К184, К183, К182, К181, К180, К179, К178, К177, К176, К175, К174, К173, К170, К169, К169а, 685, 686, 687, 688, 689, 690, 691, 692, 693, К2, К167а, К167, К166, К165, К164, К163, К162, К161, К160, К156, К155, К154, К153, 720, 721, 722, 723, К150, К151, К152, К146, К145, К144, К143, К142, К141, К140, К139, К138, К137, К136, К135, К134, К133, К132, К131, К130, К129, К128, К127, К126, К125, К124, К123, К122, К121, К120, К119, К113, К114, К115, К116, К117, К118, К89, К88, К87, К86, К85, К84, К83, К82, К81, 554, 555, 556, 557, 558 и 559

ПОТВРЂУЈЕ СЕ ПОСТОЈЕЋА ГРАНИЦА – МЕЂА: граница према суседној катастарској парцели 2351, правац између међних тачака 554, К81, К82, К83 и К84; граница према суседној катастарској парцели 2350, правац између међних тачака К84, К85, К86 и К87; граница према суседној катастарској парцели 5435, правац између међних тачака К87, К88 и К89 и правац између међних тачака К121 и К122; граница према суседној катастарској парцели 1070, правац између међних тачака К89, К118, К117, К116, К115, К114 и К113;

граница према суседној катастарској парцели 1069, правац између међних тачака К113, К119 и К120; граница према суседној катастарској парцели 1068, правац између међних тачака К120 и К121; граница према суседној катастарској парцели 1074, правац између међних тачака К122, К123, К124 и К125; граница према суседној катастарској парцели 1075/1, правац између међних тачака К125, К126, К127, К128 и К129; граница према суседној катастарској парцели 5436, правац између међних тачака К129 и К130; граница према суседној катастарској парцели 1082/2, правац између међних тачака К130, К131, К132, К133, К134 и К135; граница према суседној катастарској парцели 1082/1, правац између међних тачака К135, К136 и К137; граница према суседној катастарској парцели 1084, правац између међних тачака К137, К138 и К139; граница према суседној катастарској парцели 1085, правац између међних тачака К139, К140, К141 и К142; граница према суседној катастарској парцели 1086, правац између међних тачака К142, К143, К144 и К145; граница према суседној катастарској парцели 1087, правац између међних тачака К145 и К146; граница према суседној катастарској парцели 1088, правац између међних тачака К146, К152, К151, К150 и 723; граница према суседној катастарској парцели 938, правац између међних тачака 720 и К153; граница према суседној катастарској парцели 942, правац између међних тачака К153, К154, К155 и К156; граница према суседној катастарској парцели 943/1, правац између међних тачака К156, К160, К161, К162, К163, К164, К165, К166 и К167; граница према суседној катастарској парцели 943/2, правац између међних тачака К167 и К167а; граница према суседној катастарској парцели 944, правац између међних тачака 685, К169а и К169; граница према суседној катастарској парцели 945/2, правац између међних тачака К169 и К170; граница према суседној катастарској парцели 1064, правац између међних тачака К170, К173, К174, К175, К176, К177, К178, К179, К180, К181, К182, К183, К184, К185 и К186; граница према суседној катастарској парцели 1067, правац између међних тачака К186, К200, К199, К198 и К197; граница према суседној катастарској парцели 1066, правац између међних тачака К197, К196 и К195; граница према суседној катастарској парцели 1065, правац између међних тачака К195, К194 и К112; граница према суседној катастарској парцели 1042, правац између међних тачака К112, К111, К110, К109, К108, К90, К91 и К92, правац између међних тачака К98, К99 и К100; граница према суседној катастарској парцели 1040, правац између међних тачака К92, К94, К95 и К98; граница према суседној катастарској парцели 1039/2, правац између међних тачака К100, К101, К102 и 559
НОВЕ ГРАНИЦЕ – МЕЂЕ: граница према планираној парцели бр.1, правац између међних тачака 554, 555, 556, 557, 558 и 559, правац између међних тачака 685, 686, 687, 688, 689, 690, 691, 692, 693 и К2, правац између међних тачака 720, 721, 722 и 723;

**<u>Парцела  са урбанистичким бројем 24</u>**

- од дела к.п.бр.1039/2, у приближној површини од П=529м2.
- Граница новоформиране парцеле дефинисана је од тачака: К103, К100, К101, К102, 559, 560, 561, 562, 563, 564, 565, 566 и 567

ПОТВРЂУЈЕ СЕ ПОСТОЈЕЋА ГРАНИЦА – МЕЂА: граница према суседној катастарској парцели 5414, правац између међних тачака 559, К102, К101 и К100; граница према суседној катастарској парцели 1042, правац између међних тачака К100 и К103; граница према суседној катастарској парцели 1039/1, правац између међних тачака К103 и 567;
НОВЕ ГРАНИЦЕ – МЕЂЕ: граница према планираној парцели бр.1, правац између међних тачака 559, 560, 561, 562, 563, 564, 565, 566 и 567;

**Парцела  са урбанистичким бројем 25**

- од дела к.п.бр.1039/1, у приближној површини од П=152м2.
- Граница новоформиране парцеле дефинисана је од тачака: К103, 567, 568, 569, 570, 571, 572 и 573

ПОТВРЂУЈЕ СЕ ПОСТОЈЕЋА ГРАНИЦА – МЕЂА: граница према суседној катастарској парцели 1042, правац између међних тачака К103 и 573; граница према суседној катастарској парцели 1039/2, правац између међних тачака К103 и 567;
НОВЕ ГРАНИЦЕ – МЕЂЕ: граница према планираној парцели бр.1, правац између међних тачака 567, 568, 569, 570, 571, 572 и 573;

**Парцела  са урбанистичким бројем 26**

- од дела к.п.бр.1042, у приближној површини од П=5250м2.
- Граница новоформиране парцеле дефинисана је од тачака: 581, К104, К105, К106, К107, 609, 610, 611, 612, 613, 614, 615, 616, 617, 618, 619, 620, 621, 622, 623, К193, К112, К111, К110, К109, К108, К90, К91, К92, К93, К96, К97, К98, К99, К100, К103, 573, 574, 575, 576, 577, 578, 579 и 580

ПОТВРЂУЈЕ СЕ ПОСТОЈЕЋА ГРАНИЦА – МЕЂА: граница према суседној катастарској парцели 1048, правац између међних тачака 581, К104 и К105; граница према суседној катастарској парцели 1045, правац између међних тачака К105, К106 и К107; граница према суседној катастарској парцели 1044, правац између међних тачака К107 и 609; граница према суседној катастарској парцели 1064, правац између међних тачака 623 и К193; граница према суседној катастарској парцели 1065, правац између међних тачака К193 и К112; граница према суседној катастарској парцели 5414, правац између међних тачака К112, К111, К110, К109, К108, К90, К91 и К92, правац између међних тачака К98, К99 и К100; граница према суседној катастарској парцели 1040, правац између међних тачака К92, К93, К96, К97 и К98; граница према суседној катастарској парцели 1039/2, правац између међних тачака К100 и К103; граница према суседној катастарској парцели 1039/1, правац између међних тачака К103 и 573;
НОВЕ ГРАНИЦЕ – МЕЂЕ: граница према планираној парцели бр.1, правац између међних тачака 573, 574, 575, 576, 577, 578, 579, 580 и 581, правац између међних тачака 609, 610, 611, 612, 613, 614, 615, 616, 617, 618, 619, 620, 621, 622 и 623;

**Парцела  са урбанистичким бројем 27**

- од дела к.п.бр.1048, у приближној површини од П=629м2.
- Граница новоформиране парцеле дефинисана је од тачака: К105, К104, 581, 582, 583, 584, 585, 586, 587, 588, 589, 590, 591, 592, 593, 594, 595, 596 и 597

ПОТВРЂУЈЕ СЕ ПОСТОЈЕЋА ГРАНИЦА – МЕЂА: граница према суседној катастарској парцели 1042, правац између међних тачака 581, К104 и К105; граница према суседној катастарској парцели 1045, правац између међних тачака К105 и 597;
НОВЕ ГРАНИЦЕ – МЕЂЕ: граница према планираној парцели бр.1, правац између међних тачака 581, 582, 583, 584, 585, 586, 587, 588, 589, 590, 591, 592, 593, 594, 595, 596 и 597;

**Парцела  са урбанистичким бројем 28**

- од дела к.п.бр.1045, у приближној површини од П=625м2.
- Граница новоформиране парцеле дефинисана је од тачака: К107, К106, К105, 597, 598, 599, 600, 601 и 602

ПОТВРЂУЈЕ СЕ ПОСТОЈЕЋА ГРАНИЦА – МЕЂА: граница према суседној катастарској парцели 1044, правац између међних тачака 602 и К107; граница према суседној катастарској парцели 1042, правац између међних тачака К107, К106 и К105; граница према суседној катастарској парцели 1048, правац између међних тачака К105 и 597;
НОВЕ ГРАНИЦЕ – МЕЂЕ: граница према планираној парцели бр.1, правац између међних тачака 597, 598, 599, 600, 601 и 602;

**Парцела  са урбанистичким бројем 29**

- од дела к.п.бр.1044, у приближној површини од П=170м2.
- Граница новоформиране парцеле дефинисана је од тачака: К107, 602, 603, 604, 605, 606, 607, 608 и 609

ПОТВРЂУЈЕ СЕ ПОСТОЈЕЋА ГРАНИЦА – МЕЂА: граница према суседној катастарској парцели 1045, правац између међних тачака 602 и К107; граница према суседној катастарској парцели 1042, правац између међних тачака К107 и 609;
НОВЕ ГРАНИЦЕ – МЕЂЕ: граница према планираној парцели бр.1, правац између међних тачака 602, 603, 604, 605, 606, 607, 608 и 609;

**Парцела  са урбанистичким бројем 30**

- од дела к.п.бр.1064, у приближној површини од П=8754м2.
- Граница новоформиране парцеле дефинисана је од тачака: К172, К171, К170, К173, К174, К175, К176, К177, К178, К179, К180, К181, К182, К183, К184, К185, К186, К187, К188, К189, К190, К191, К192, К193, 623, 624, 625, 626, 627, 628, 629, 630, 631, 632, 633, 634, 635, 636, 637, 638, 639, 640, 641, 642, 643, 644, 645, К180а, 648, 649, 650, 651, 652, 653, 654, 655, 656, 657, 658, 659, 660, 661, 662, 663, 664, 665, 666, 667 и 668

ПОТВРЂУЈЕ СЕ ПОСТОЈЕЋА ГРАНИЦА – МЕЂА: граница према суседној катастарској парцели 945/2, правац између међних тачака 668, К172, К171 и К170; граница према суседној катастарској парцели 5414, правац између међних тачака К170, К173, К174, К175, К176, К177, К178, К179, К180, К181, К182, К183, К184, К185 и К186; граница према суседној катастарској парцели 1066, правац између међних тачака К186, К187, К188, К189, К190 и К191; граница према суседној катастарској парцели 1065, правац између међних тачака К191, К192 и К193; граница према суседној катастарској парцели 1042, правац између међних тачака К193 и 623; граница према суседној катастарској парцели 948/1, правац између међних тачака 648, К180а и 645;
НОВЕ ГРАНИЦЕ – МЕЂЕ: граница према планираној парцели бр.1, правац између међних тачака 623, 624, 625, 626, 627, 628, 629, 630, 631, 632, 633, 634, 635, 636, 637, 638, 639, 640, 641, 642, 643, 644 и 645, правац између међних тачака 648, 649, 650, 651, 652, 653, 654, 655, 656, 657, 658, 659, 660, 661, 662, 663, 664, 665, 666, 667 и 668;

**Парцела  са урбанистичким бројем 31**

- од дела к.п.бр.948/1, у приближној површини од П=10м2.
- Граница новоформиране парцеле дефинисана је од тачака: К180а, 645, 646, 647 и 648

ПОТВРЂУЈЕ СЕ ПОСТОЈЕЋА ГРАНИЦА – МЕЂА: граница према суседној катастарској парцели 1064, правац између међних тачака 648, К180а и 645;
НОВЕ ГРАНИЦЕ – МЕЂЕ: граница према планираној парцели бр.1, правац између међних тачака 645, 646, 647 и 648;

**Парцела  са урбанистичким бројем 32**

- од дела к.п.бр.945/2, у приближној површини од П=165м2.
- Граница новоформиране парцеле дефинисана је од тачака: К169, К170, К171, К172, 668, 669, 670, 671, 672, 673, 674, 675, 676, 677, 678, 679, 680, 681, 682 и 683

ПОТВРЂУЈЕ СЕ ПОСТОЈЕЋА ГРАНИЦА – МЕЂА: граница према суседној катастарској парцели 944, правац између међних тачака 683 и К169; граница према суседној катастарској парцели 5414, правац између међних тачака К169 и К170; граница према суседној катастарској парцели 1064, правац између међних тачака К170, К171, К172 и 668;
НОВЕ ГРАНИЦЕ – МЕЂЕ: граница према планираној парцели бр.1, правац између међних тачака 668, 669, 670, 671, 672, 673, 674, 675, 676, 677, 678, 679, 680, 681, 682 и 683;

**Парцела  са урбанистичким бројем 33**

- од дела к.п.бр.944, у приближној површини од П=16м2.
- Граница новоформиране парцеле дефинисана је од тачака: К169а, К169, 683, 684 и 685

ПОТВРЂУЈЕ СЕ ПОСТОЈЕЋА ГРАНИЦА – МЕЂА: граница према суседној катастарској парцели 5414, правац између међних тачака 685, К169а и К169; граница према суседној катастарској парцели 645/2, правац између међних тачака К169 и 683;
НОВЕ ГРАНИЦЕ – МЕЂЕ: граница према планираној парцели бр.1, правац између међних тачака 683, 684 и 685;

**Парцела  са урбанистичким бројем 34**

- од дела к.п.бр.943/1, у приближној површини од П=2701м2.
- Граница новоформиране парцеле дефинисана је од тачака: К159, К158, К157, К156, К160, К161, К162, К163, К164, К165, К166, К167, К168, К3, 699, 700, 701 и 702

ПОТВРЂУЈЕ СЕ ПОСТОЈЕЋА ГРАНИЦА – МЕЂА: граница према суседној катастарској парцели 942, правац између међних тачака 702, К159, К158, К157 и К156; граница према суседној катастарској парцели 5414, правац између међних тачака К156, К160, К161, К162, К163, К164, К165, К166 и К167; граница према суседној катастарској парцели 943/2, правац између међних тачака К167, К168 и К3;

НОВЕ ГРАНИЦЕ – МЕЂЕ: граница према планираној парцели бр.1, правац између међних тачака К3, 699, 700, 701 и 702;

**Парцела са урбанистичким бројем 35**

- од дела к.п.бр.942, у приближној површини од П=1547м2.
- Граница новоформиране парцеле дефинисана је од тачака: К4, К153, К154, К155, К156, К157, К158, К159, 702, 703, 704, 705, 706, 707, 708, 709, 710, 711, 712, 713, 714, 715, 716, 717 и 718

ПОТВРЂУЈЕ СЕ ПОСТОЈЕЋА ГРАНИЦА – МЕЂА: граница према суседној катастарској парцели 938, правац између међних тачака К4 и К153; граница према суседној катастарској парцели 5414, правац између међних тачака К153, К154, К155 и К156; граница према суседној катастарској парцели 943/1, правац између међних тачака К156, К157, К158, К159 и 702;
НОВЕ ГРАНИЦЕ – МЕЂЕ: граница према планираној парцели бр.1, правац између међних тачака 702, 703, 704, 705, 706, 707, 708, 709, 710, 711, 712, 713, 714, 715, 716, 717, 718 и К4;

**Парцела са урбанистичким бројем 36**

- од дела к.п.бр.938, у приближној површини од П=59м2.
- Граница новоформиране парцеле дефинисана је од тачака: К153, К4, 719 и 720

ПОТВРЂУЈЕ СЕ ПОСТОЈЕЋА ГРАНИЦА – МЕЂА: граница према суседној катастарској парцели 5414, правац између међних тачака 720 и К153; граница према суседној катастарској парцели 942, правац између међних тачака К153 и К4;
НОВЕ ГРАНИЦЕ – МЕЂЕ: граница према планираној парцели бр.1, правац између међних тачака К4, 719 и 720;

**Парцела са урбанистичким бројем 37**

- од дела к.п.бр.1088, у приближној површини од П=1489м2.
- Граница новоформиране парцеле дефинисана је од тачака: К205, К204, К203, К202, К201, К149, К148, К147, К146, К152, К151, К150, 723, 724, 725, 726, 727, 728, 729, 730, 731, 732, 733, 734, 1, 2, 3, 4, 5, 6, 7, 8, 9, 10, 11, 12, 13 и 14

ПОТВРЂУЈЕ СЕ ПОСТОЈЕЋА ГРАНИЦА – МЕЂА: граница према суседној катастарској парцели 1089, правац између међних тачака К203, К202 и К201; граница према суседној катастарској парцели 5436, правац између међних тачака К201, К149, К148 и К147; граница према суседној катастарској парцели 1087, правац између међних тачака К147 и К146; граница према суседној катастарској парцели 5414, правац између међних тачака К146, К152, К151, К150 и 723, правац између међних тачака 14, К205, К204 и К203;
НОВЕ ГРАНИЦЕ – МЕЂЕ: граница према планираној парцели бр.1, правац између међних тачака 14, 13, 12, 11, 10, 9, 8, 7, 6, 5, 4, 3, 2, 1, 734, 733, 732, 731, 730, 729, 728, 727, 726, 725, 724 и 723;

**Парцела  са урбанистичким бројем 38**

- од дела к.п.бр.938, у приближној површини од П=23662м2.
- Граница новоформиране парцеле дефинисана је од тачака: К206, К207, К208, К209, К210, К211, К212, К213, К214, К215, К216, К217, К218, К219, К220, К221, К222, К223, К224, К225, К226, К227, К228, К229, К230, К231, К232, К233, К234, К235, К236, К237, 17 и 16

ПОТВРЂУЈЕ СЕ ПОСТОЈЕЋА ГРАНИЦА – МЕЂА: граница према суседној катастарској парцели 5414, правац између међних тачака 16 и К206; граница према суседној катастарској парцели 937, правац између међних тачака К206, К207, К208, К209, К210, К211, К212, К213, К214, К215, К216, К217 и К218; граница према суседној катастарској парцели 930, правац између међних тачака К218 и К219; граница према суседној катастарској парцели 928, правац између међних тачака К219, К220, К221 и К222; граница према суседној катастарској парцели 939, правац између међних тачака К222 и К223; граница према суседној катастарској парцели 940, правац између међних тачака К223, К224, К225, К226, К227, К228, К229, К230, К231, К232, К233 и К234; граница према суседној катастарској парцели 941, правац између међних тачака К234, К235, К236 и К237; граница према суседној катастарској парцели 942, правац између међних тачака К237 и 17;
НОВЕ ГРАНИЦЕ – МЕЂЕ: граница према планираној парцели бр.1, правац између међних тачака 16 и 17;

**Парцела  са урбанистичким бројем 39**

- од дела к.п.бр.942, у приближној површини од П=2271м2.
- Граница новоформиране парцеле дефинисана је од тачака: К237, К238, К239, К240, К241, 23, 22, 21, 20, 19, 18 и 17

ПОТВРЂУЈЕ СЕ ПОСТОЈЕЋА ГРАНИЦА – МЕЂА: граница према суседној катастарској парцели 938, правац између међних тачака 17 и К237; граница према суседној катастарској парцели 941, правац између међних тачака К237, К238, К239 и К240; граница према суседној катастарској парцели 946/2, правац између међних тачака К240 и К241; граница према суседној катастарској парцели 943/1, правац између међних тачака К241 и К23;
НОВЕ ГРАНИЦЕ – МЕЂЕ: граница према планираној парцели бр.1, правац између међних тачака 23, 22, 21, 20, 19, 18 и 17;

**Парцела  са урбанистичким бројем 40**

- од дела к.п.бр.943/1, у приближној површини од П=93м2.
- Граница новоформиране парцеле дефинисана је од тачака: К241, К242, К243, К244, 29, 28, 27, 26, 25, 24 и 23

ПОТВРЂУЈЕ СЕ ПОСТОЈЕЋА ГРАНИЦА – МЕЂА: граница према суседној катастарској парцели 942, правац између међних тачака 23 и К241; граница према суседној катастарској парцели 946/2, правац између међних тачака К241 и К242; граница према суседној катастарској парцели 943/3, правац између међних тачака К242, К243 и К244; граница према суседној катастарској парцели 944, правац између међних тачака К244 и 29;

НОВЕ ГРАНИЦЕ – МЕЂЕ: граница према планираној парцели бр.1, правац између међних тачака 29, 28, 27, 26, 25, 24 и 23;

**Парцела са урбанистичким бројем 41**

- од дела к.п.бр.944, у приближној површини од П=19м2.
- Граница новоформиране парцеле дефинисана је од тачака: К244, К245, К246, 38, 37, 36, 35, 34, 33, 32, 31, 30 и 29

ПОТВРЂУЈЕ СЕ ПОСТОЈЕЋА ГРАНИЦА – МЕЂА: граница према суседној катастарској парцели 943/1, правац између међних тачака 29 и К244; граница према суседној катастарској парцели 943/3, правац између међних тачака К244 и К245; граница према суседној катастарској парцели 946/3, правац између међних тачака К245 и К246; граница према суседној катастарској парцели 945/1, правац између међних тачака К246 и 38;
НОВЕ ГРАНИЦЕ – МЕЂЕ: граница према планираној парцели бр.1, правац између међних тачака 38, 37, 36, 35, 34, 33, 32, 31, 30 и 29;

**Парцела са урбанистичким бројем 42**

- од дела к.п.бр.945/1, у приближној површини од П=3760м2.
- Граница новоформиране парцеле дефинисана је од тачака: К246, К247, К248, К249, К250, К251, К252, К253, К254, К255, 41, 40, 39 и 38

ПОТВРЂУЈЕ СЕ ПОСТОЈЕЋА ГРАНИЦА – МЕЂА: граница према суседној катастарској парцели 944, правац између међних тачака 38 и К246; граница према суседној катастарској парцели 946/3, правац између међних тачака К246, К247, К248, К249, К250 и К251; граница према суседној катастарској парцели 945/4, правац између међних тачака К251, К252 и К253; граница према суседној катастарској парцели 945/2, правац између међних тачака К253, К254, К255 и 41;
НОВЕ ГРАНИЦЕ – МЕЂЕ: граница према планираној парцели бр.1, правац између међних тачака 41, 40, 39 и 38;

**Парцела са урбанистичким бројем 43**

- од дела к.п.бр.945/2, у приближној површини од П=196м2.
- Граница новоформиране парцеле дефинисана је од тачака: К255, К254, К253, 53, 52, 51, 50, 49, 48, 47, 46, 45, 44, 43, 42 и 41

ПОТВРЂУЈЕ СЕ ПОСТОЈЕЋА ГРАНИЦА – МЕЂА: граница према суседној катастарској парцели 945/1, правац између међних тачака 41, К255, К254 и К253; граница према суседној катастарској парцели 945/3, правац између међних тачака К253 и 53;
НОВЕ ГРАНИЦЕ – МЕЂЕ: граница према планираној парцели бр.1, правац између међних тачака 53, 52, 51, 50, 49, 48, 47, 46, 45, 44, 43, 42 и 41;

**Парцела  са урбанистичким бројем 44**

- од дела к.п.бр.945/3, у приближној површини од П=56м2.
- Граница новоформиране парцеле дефинисана је од тачака: К253, К253а, К1, 60, 59, 58, 57, 56, 55, 54 и 53

ПОТВРЂУЈЕ СЕ ПОСТОЈЕЋА ГРАНИЦА – МЕЂА: граница према суседној катастарској парцели 945/2, правац између међних тачака 53 и К253; граница према суседној катастарској парцели 945/4, правац између међних тачака К253 и К253а; граница према суседној катастарској парцели 945/5, правац између међних тачака К253а и К1;
НОВЕ ГРАНИЦЕ – МЕЂЕ: граница према планираној парцели бр.1, правац између међних тачака К1, 60, 59, 58, 57, 56, 55, 54 и 53;

**Парцела  са урбанистичким бројем 45**

- од дела к.п.бр.948/1, у приближној површини од П=7849м2.
- Граница новоформиране парцеле дефинисана је од тачака: К1, К256, К257, К257а, К258, К258а, К259, К260, К261, К262, К263, К264, К265, К266, К267, К268, К269, К270, К271, К272, 64, 63, 62 и 61

ПОТВРЂУЈЕ СЕ ПОСТОЈЕЋА ГРАНИЦА – МЕЂА: граница према суседној катастарској парцели 945/5, правац између међних тачака К1, К256, К257 и К257а; граница према суседној катастарској парцели 945/6, правац између међних тачака К257а и К258; граница према суседној катастарској парцели 946/1, правац између међних тачака К258, К258а и К259; граница према суседној катастарској парцели 947, правац између међних тачака К259, К260 и К261; граница према суседној катастарској парцели 950, правац између међних тачака К261, К262 и К263; граница према суседној катастарској парцели 949, правац између међних тачака К263, К264 и К265; граница према суседној катастарској парцели 1059, правац између међних тачака К265, К266 и К267; граница према суседној катастарској парцели 948/2, правац између међних тачака К267, К268, К269, К270, К271, К272 и 64;
НОВЕ ГРАНИЦЕ – МЕЂЕ: граница према планираној парцели бр.1, правац између међних тачака 64, 63, 62, 61 и К1;

**Парцела  са урбанистичким бројем 46**

- од дела к.п.бр.948/2, у приближној површини од П=1318м2.
- Граница новоформиране парцеле дефинисана је од тачака: К272, К271, К270, К269, К268, К267, К276, К275, К274, К273, 66, 65 и 64

ПОТВРЂУЈЕ СЕ ПОСТОЈЕЋА ГРАНИЦА – МЕЂА: граница према суседној катастарској парцели 948/1, правац између међних тачака 64, К272, К271, К270, К269, К268 и К267; граница према суседној катастарској парцели 1059, правац између међних тачака К267, К276, К275 и К274; граница према суседној катастарској парцели 1064, правац између међних тачака К274, К273 и 66;
НОВЕ ГРАНИЦЕ – МЕЂЕ: граница према планираној парцели бр.1, правац између међних тачака 66, 65 и 64;

**Парцела  са урбанистичким бројем 47**

- од дела к.п.бр.1064, у приближној површини од П=2289м2.
- Граница новоформиране парцеле дефинисана је од тачака: К273, К274, К277, К278, К279, К280, К281, К282, 83, 82, 81, 80, 79, 78, 77, 76, 75, 74, 73, 72, 71, 70, 69, 68, 67 и 66

ПОТВРЂУЈЕ СЕ ПОСТОЈЕЋА ГРАНИЦА – МЕЂА: граница према суседној катастарској парцели 948/2, правац између међних тачака 66, К273 и К274; граница према суседној катастарској парцели 1059, правац између међних тачака К274, К277 и К278; граница према суседној катастарској парцели 1062/2, правац између међних тачака К278, К279 и К280; граница према суседној катастарској парцели 1063, правац између међних тачака К280, К281 и К282; граница према суседној катастарској парцели 1043, правац између међних тачака К282 и 83;
НОВЕ ГРАНИЦЕ – МЕЂЕ: граница према планираној парцели бр.1, правац између међних тачака 83, 82, 81, 80, 79, 78, 77, 76, 75, 74, 73, 72, 71, 70, 69, 68, 67 и 66;

**Парцела  са урбанистичким бројем 48**

- од дела к.п.бр.1043, у приближној површини од П=613м2.
- Граница новоформиране парцеле дефинисана је од тачака: К282, К283, К284, К286, К287, 85, 84 и 83

ПОТВРЂУЈЕ СЕ ПОСТОЈЕЋА ГРАНИЦА – МЕЂА: граница према суседној катастарској парцели 1064, правац између међних тачака 83 и К282; граница према суседној катастарској парцели 1045, правац између међних тачака К282, К283 и К284; граница према суседној катастарској парцели 1042, правац између међних тачака К284, К286, К287 и 85;
НОВЕ ГРАНИЦЕ – МЕЂЕ: граница према планираној парцели бр.1, правац између међних тачака 85, 84 и 83;

**Парцела  са урбанистичким бројем 49**

- од дела к.п.бр.1042, у приближној површини од П=650м2.
- Граница новоформиране парцеле дефинисана је од тачака: К287, К286, К284, К285, 91, 90, 89, 88, 87, 86 и 85

ПОТВРЂУЈЕ СЕ ПОСТОЈЕЋА ГРАНИЦА – МЕЂА: граница према суседној катастарској парцели 1043, правац између међних тачака 85, К287, К286 и К284; граница према суседној катастарској парцели 1045, правац између међних тачака К284 и К285; граница према суседној катастарској парцели 1044, правац између међних тачака К285 и 91;
НОВЕ ГРАНИЦЕ – МЕЂЕ: граница према планираној парцели бр.1, правац између међних тачака 91, 90, 89, 88, 87, 86 и 85;

**Парцела  са урбанистичким бројем 50**

- од дела к.п.бр.1044, у приближној површини од П=552м2.
- Граница новоформиране парцеле дефинисана је од тачака: К285, К285а, 99, 98, 97, 96, 95, 94, 93, 92 и 91

ПОТВРЂУЈЕ СЕ ПОСТОЈЕЋА ГРАНИЦА – МЕЂА: граница према суседној катастарској парцели 1042, правац између међних тачака 91 и К285; граница према суседној катастарској парцели 1045, правац између међних тачака К285, К285а и 99;
НОВЕ ГРАНИЦЕ – МЕЂЕ: граница према планираној парцели бр.1, правац између међних тачака 99, 98, 97, 96, 95, 94, 93, 92 и 91;

**<u>Парцела  са урбанистичким бројем 51</u>**

- од дела к.п.бр.1045, у приближној површини од П=6480м2.
- Граница новоформиране парцеле дефинисана је од тачака: К285а, К285, К284, К283, К282, К288, К289, К290, К291, К292, К293, К294, К295, К296, 108, 107, 106, 105, 104, 103, 102, 101, 100 и 99

ПОТВРЂУЈЕ СЕ ПОСТОЈЕЋА ГРАНИЦА – МЕЂА: граница према суседној катастарској парцели 1044, правац између међних тачака 99, К285а и К285; граница према суседној катастарској парцели 1042, правац између међних тачака К285 и К284; граница према суседној катастарској парцели 1043, правац између међних тачака К284, К283 и К282; граница према суседној катастарској парцели 1063, правац између међних тачака К282 и К288; граница према суседној катастарској парцели 1062/1, правац између међних тачака К288 и К289; граница према суседној катастарској парцели 1046 правац између међних тачака К289, К290 и К291; граница према суседној катастарској парцели 1041, правац између међних тачака К291, К292 и К293; граница према суседној катастарској парцели 1049, правац између међних тачака К293, К294 и К295; граница према суседној катастарској парцели 1047, правац између међних тачака К295 и К296; граница према суседној катастарској парцели 1048, правац између међних тачака К296 и 108;
НОВЕ ГРАНИЦЕ – МЕЂЕ: граница према планираној парцели бр.1, правац између међних тачака 108, 107, 106, 105, 104, 103, 102, 101, 100 и 99;

**<u>Парцела  са урбанистичким бројем 52</u>**

- од дела к.п.бр.1048, у приближној површини од П=2381м2.
- Граница новоформиране парцеле дефинисана је од тачака: К296, К297, К298, К299, К300, К301, К302, К303, К304, 121, 120, 119, 118, 117, 116, 115, 114, 113, 112, 111, 110, 109 и 108

ПОТВРЂУЈЕ СЕ ПОСТОЈЕЋА ГРАНИЦА – МЕЂА: граница према суседној катастарској парцели 1045, правац између међних тачака 108 и К296; граница према суседној катастарској парцели 1047, правац између међних тачака К296, К297, К298, К299 и К300; граница према суседној катастарској парцели 1049, правац између међних тачака К300 и К301; граница према суседној катастарској парцели 1050, правац између међних тачака К301 и К302; граница према суседној катастарској парцели 1036, правац између међних тачака К302 и К303; граница према суседној катастарској парцели 1038, правац између међних тачака К303 и К304; граница према суседној катастарској парцели 1039/1, правац између међних тачака К304 и 121;
НОВЕ ГРАНИЦЕ – МЕЂЕ: граница према планираној парцели бр.1, правац између међних тачака 121, 120, 119, 118, 117, 116, 115, 114, 113, 112, 111, 110, 109 и 108;

**Парцела  са урбанистичким бројем 53**

- од дела к.п.бр.1039/1, у приближној површини од П=5270м2.
- Граница новоформиране парцеле дефинисана је од тачака: К304, К305, К306, К307, К308, К309, К310, К311, К312, К313, К314, 129, 128, 127, 126, 125, 124, 123, 122 и 121

ПОТВРЂУЈЕ СЕ ПОСТОЈЕЋА ГРАНИЦА – МЕЂА: граница према суседној катастарској парцели 1048, правац између међних тачака 121 и К304; граница према суседној катастарској парцели 1038, правац између међних тачака К304, К305, К306 и К307; граница према суседној катастарској парцели 1037, правац између међних тачака К307, К308 и К309; граница према суседној катастарској парцели 2355, правац између међних тачака К309 и К310; граница према суседној катастарској парцели 5414, правац између међних тачака К310, К311, К312, К313, К314 и 129;
НОВЕ ГРАНИЦЕ – МЕЂЕ: граница према планираној парцели бр.1, правац између међних тачака 129, 128, 127, 126, 125, 124, 123, 122 и 121;

**Парцела  са урбанистичким бројем 54**

- од дела к.п.бр.5414, у приближној површини од П=1472м2.
- Граница новоформиране парцеле дефинисана је од тачака: 129, К314, К313, К312, К311, К310, К320, К321, К322, К323, К324, 157, 156, 155, 154, 153, 152, 151, 150, 149, 148, К319, К318, К317, К316, К315, 136, 135, 134, 133, 132, 131 и 130

ПОТВРЂУЈЕ СЕ ПОСТОЈЕЋА ГРАНИЦА – МЕЂА: граница према суседној катастарској парцели 1039/1, правац између међних тачака 129, К314, К313, К312, К311 и К310; граница према суседној катастарској парцели 2355, правац између међних тачака К310, К320, К321, К322 и К323; граница према суседној катастарској парцели 2356, правац између међних тачака К323, К324 и 157; граница према суседној катастарској парцели 2352, правац између међних тачака 148, К319, К318, К317, К316, К315 и 136;
НОВЕ ГРАНИЦЕ – МЕЂЕ: граница према планираној парцели бр.1, правац између међних тачака 129, 130, 131, 132, 133, 134, 135 и 136, правац између међних тачака 148, 149, 150, 151, 152, 153, 154, 155, 156 и 157 ;

**Парцела  са урбанистичким бројем 55**

- од дела к.п.бр.2352, у приближној површини од П=1254м2.
- Граница новоформиране парцеле дефинисана је од тачака: К315, К316, К317, К318, К319, 148, 147, 146, 145, 144, 143, 142, 141, 140, 139, 138, 137 и 136

ПОТВРЂУЈЕ СЕ ПОСТОЈЕЋА ГРАНИЦА – МЕЂА: граница према суседној катастарској парцели 5414, правац између међних тачака 136, К315, К316, К317, К318, К319 и 148;
НОВЕ ГРАНИЦЕ – МЕЂЕ: граница према планираној парцели бр.1, правац између међних тачака 148, 147, 146, 145, 144, 143, 142, 141, 140, 139, 138, 137 и 136;

**<u>Парцела  са урбанистичким бројем 56</u>**

- од дела к.п.бр.2356, у приближној површини од П=4356м2.
- Граница новоформиране парцеле дефинисана је од тачака: К324, К323, К325, К326, К327, К328, К329, К330, К331, К332, 158 и 157

ПОТВРЂУЈЕ СЕ ПОСТОЈЕЋА ГРАНИЦА – МЕЂА: граница према суседној катастарској парцели 5414, правац између међних тачака К332 и 158, правац између међних тачака 157, К324 и К323; граница према суседној катастарској парцели 2355, правац између међних тачака К323, К325 и К326; граница према суседној катастарској парцели 2354, правац између међних тачака К326 и К327; граница према суседној катастарској парцели 2358, правац између међних тачака К327, К328 и К329; граница према суседној катастарској парцели 2357, правац између међних тачака К329, К330, К331 и К332;
НОВЕ ГРАНИЦЕ – МЕЂЕ: граница према планираној парцели бр.1, правац између међних тачака 157 и 158;

**<u>Парцела  са урбанистичким бројем 57</u>**

- од дела к.п.бр.5414, у приближној површини од П=2980м2.
- Граница новоформиране парцеле дефинисана је од тачака: К332, К333, К334, К335, К336, К337, К338, К339, К340, К341, К342, К343, К344, К345, 197, 196, 195, К346, К347, К348, К349, К350, К351, К352, К353, К354, К355, К356, К357, К358, К359, 159 и 158

ПОТВРЂУЈЕ СЕ ПОСТОЈЕЋА ГРАНИЦА – МЕЂА: граница према суседној катастарској парцели 2356, правац између међних тачака 158 и К332; граница према суседној катастарској парцели 2357, правац између међних тачака К332, К333, К334 и К335; граница према суседној катастарској парцели 2358, правац између међних тачака К335, К336 и К337; граница према суседној катастарској парцели 2360, правац између међних тачака К337 и К338; граница према суседној катастарској парцели 2361, правац између међних тачака К338, К339 и К340; граница према суседној катастарској парцели 2362, правац између међних тачака К340 и К341; граница према суседној катастарској парцели 2371, правац између међних тачака К341, К342 и К343; граница према суседној катастарској парцели 2372, правац између међних тачака К343 и К344; граница према суседној катастарској парцели 2369, правац између међних тачака К344, К345 и 197; граница према суседној катастарској парцели 2401, правац између међних тачака 195, К346, К347 и К348; граница према суседној катастарској парцели 2373, правац између међних тачака К348 и К349; граница према суседној катастарској парцели 2374, правац између међних тачака К349, К350 и К351; граница према суседној катастарској парцели 2378, правац између међних тачака К351, К352, К353 и К354; граница према суседној катастарској парцели 2379, правац између међних тачака К354, К355 и К356; граница према суседној катастарској парцели 2384, правац између међних тачака К356, К357, К358, К359 и 159;
НОВЕ ГРАНИЦЕ – МЕЂЕ: граница према планираној парцели бр.1, правац између међних тачака 158 и 159, правац између међних тачака 195, 196 и 197;

**Парцела  са урбанистичким бројем 58**

- од дела к.п.бр.2384, у приближној површини од П=738м2.
- Граница новоформиране парцеле дефинисана је од тачака: К359, К358, К357, К356, К362, К361, К360, 160 и 159

ПОТВРЂУЈЕ СЕ ПОСТОЈЕЋА ГРАНИЦА – МЕЂА: граница према суседној катастарској парцели 5414, правац између међних тачака 159, К359, К358, К357 и К356; граница према суседној катастарској парцели 2379, правац између међних тачака К356 и К362; граница према суседној катастарској парцели 2373, правац између међних тачака К362, К361, К360 и 160;
НОВЕ ГРАНИЦЕ – МЕЂЕ: граница према планираној парцели бр.1, правац између међних тачака 160 и 159;

**Парцела  са урбанистичким бројем 59**

- од дела к.п.бр.2373, у приближној површини од П=751м2.
- Граница новоформиране парцеле дефинисана је од тачака: К360, К361, К362, К363 К364, К365, К366, К367, К349, К348, К368, К369, К370, К371, К372, К373, К374, К375, 161 и 160

ПОТВРЂУЈЕ СЕ ПОСТОЈЕЋА ГРАНИЦА – МЕЂА: граница према суседној катастарској парцели 2384, правац између међних тачака 160, К360, К361 и К362; граница према суседној катастарској парцели 2379, правац између међних тачака К362 и К363; граница према суседној катастарској парцели 2378, правац између међних тачака К363, К364 и К365; граница према суседној катастарској парцели 2374, правац између међних тачака К365, К366, К367 и К349; граница према суседној катастарској парцели 5414, правац између међних тачака К349 и К348; граница према суседној катастарској парцели 2375, правац између међних тачака К348, К368 и К369; граница према суседној катастарској парцели 2377, правац између међних тачака К369, К370, К371 и К372; граница према суседној катастарској парцели 2380, правац између међних тачака К372, К373 и К374; граница према суседној катастарској парцели 2383, правац између међних тачака К374, К375 и 161;
НОВЕ ГРАНИЦЕ – МЕЂЕ: граница према планираној парцели бр.1, правац између међних тачака 160 и 161;

**Парцела  са урбанистичким бројем 60**

- од дела к.п.бр.2383, у приближној површини од П=1214м2.
- Граница новоформиране парцеле дефинисана је од тачака: К375, К374, 167, 166, 165, 164, 163, 162 и 161

ПОТВРЂУЈЕ СЕ ПОСТОЈЕЋА ГРАНИЦА – МЕЂА: граница према суседној катастарској парцели 2373, правац између међних тачака 161, К375 и К374; граница према суседној катастарској парцели 2380, правац између међних тачака К374 и 167;
НОВЕ ГРАНИЦЕ – МЕЂЕ: граница према планираној парцели бр.1, правац између међних тачака 167, 166, 165, 164, 163, 162 и 161;

**Парцела  са урбанистичким бројем 61**

- од дела к.п.бр.2380, у приближној површини од П=217м2.
- Граница новоформиране парцеле дефинисана је од тачака: К374, К373, К372, 173, 172, 171, 170, 169, 168 и 167

ПОТВРЂУЈЕ СЕ ПОСТОЈЕЋА ГРАНИЦА – МЕЂА: граница према суседној катастарској парцели 2383, правац између међних тачака 167 и К374; граница према суседној катастарској парцели 2373, правац између међних тачака К374, К373 и К372; граница према суседној катастарској парцели 2377, правац између међних тачака К372 и 173;
НОВЕ ГРАНИЦЕ – МЕЂЕ: граница према планираној парцели бр.1, правац између међних тачака 173, 172, 171, 170, 169, 168 и 167;

**Парцела  са урбанистичким бројем 62**

- од дела к.п.бр.2377, у приближној површини од П=342м2.
- Граница новоформиране парцеле дефинисана је од тачака: К372, К371, К370, К369, 180, 179, 178, 177, 176, 175, 174 и 173

ПОТВРЂУЈЕ СЕ ПОСТОЈЕЋА ГРАНИЦА – МЕЂА: граница према суседној катастарској парцели 2380, правац између међних тачака 173 и К372; граница према суседној катастарској парцели 2373, правац између међних тачака К372, К371, К370 и К369; граница према суседној катастарској парцели 2376, правац између међних тачака К369 и 180;
НОВЕ ГРАНИЦЕ – МЕЂЕ: граница према планираној парцели бр.1, правац између међних тачака 180, 179, 178, 177, 176, 175, 174 и 173;

**Парцела  са урбанистичким бројем 63**

- од дела к.п.бр.2376, у приближној површини од П=27м2.
- Граница новоформиране парцеле дефинисана је од тачака: К369, 182, 181 и 180

ПОТВРЂУЈЕ СЕ ПОСТОЈЕЋА ГРАНИЦА – МЕЂА: граница према суседној катастарској парцели 2377, правац између међних тачака 180 и К369; граница према суседној катастарској парцели 2375, правац између међних тачака К369 и 182;
НОВЕ ГРАНИЦЕ – МЕЂЕ: граница према планираној парцели бр.1, правац између међних тачака 182, 181 и 180;

**Парцела  са урбанистичким бројем 64**

- од дела к.п.бр.2375, у приближној површини од П=376м2.
- Граница новоформиране парцеле дефинисана је од тачака: К369, К368, К348, К348а, 191, 190, 189, 188, 187, 186, 185, 184, 183 и 182

ПОТВРЂУЈЕ СЕ ПОСТОЈЕЋА ГРАНИЦА – МЕЂА: граница према суседној катастарској парцели 2376, правац између међних тачака 182 и К369; граница према суседној катастарској парцели 2373, правац између међних тачака К369, К368 и К348; граница према суседној катастарској парцели 2401, правац између међних тачака К348, К348а и 191;

НОВЕ ГРАНИЦЕ – МЕЂЕ: граница према планираној парцели бр.1, правац између међних тачака 191, 190, 189, 188, 187, 186, 185, 184, 183 и 182;

**Парцела са урбанистичким бројем 65**

- од дела к.п.бр.2401, у приближној површини од П=86м2.
- Граница новоформиране парцеле дефинисана је од тачака: К348а, К348, К347, К346, 195, 194, 193, 192 и 191

ПОТВРЂУЈЕ СЕ ПОСТОЈЕЋА ГРАНИЦА – МЕЂА: граница према суседној катастарској парцели 2375, правац између међних тачака 191, К348а и К348; граница према суседној катастарској парцели 5414, правац између међних тачака К348, К347, К346 и 195;
НОВЕ ГРАНИЦЕ – МЕЂЕ: граница према планираној парцели бр.1, правац између међних тачака 195, 194, 193, 192 и 191;

**Парцела са урбанистичким бројем 66**

- од дела к.п.бр.2369, у приближној површини од П=230м2.
- Граница новоформиране парцеле дефинисана је од тачака: К345, К344, К376, 201, 200, 199, 198 и 197

ПОТВРЂУЈЕ СЕ ПОСТОЈЕЋА ГРАНИЦА – МЕЂА: граница према суседној катастарској парцели 5414, правац између међних тачака 197, К345 и К344; граница према суседној катастарској парцели 2372, правац између међних тачака К344 и К376; граница према суседној катастарској парцели 2368, правац између међних тачака К376 и 201;
НОВЕ ГРАНИЦЕ – МЕЂЕ: граница према планираној парцели бр.1, правац између међних тачака 201, 200, 199, 198 и 197;

**Парцела са урбанистичким бројем 67**

- од дела к.п.бр.2368, у приближној површини од П=164м2.
- Граница новоформиране парцеле дефинисана је од тачака: К376, К377, К378, 208, 207, 206, 205, 204, 203, 202 и 201

ПОТВРЂУЈЕ СЕ ПОСТОЈЕЋА ГРАНИЦА – МЕЂА: граница према суседној катастарској парцели 2369, правац између међних тачака 201 и К376; граница према суседној катастарској парцели 2372, правац између међних тачака К376, К377 и К378; граница према суседној катастарској парцели 2365, правац између међних тачака К378 и 208;
НОВЕ ГРАНИЦЕ – МЕЂЕ: граница према планираној парцели бр.1, правац између међних тачака 208, 207, 206, 205, 204, 203, 202 и 201;

**Парцела са урбанистичким бројем 68**

- од дела к.п.бр.2365, у приближној површини од П=275м2.
- Граница новоформиране парцеле дефинисана је од тачака: К378, К379, К380, К381, 213, 212, 211, 210, 209 и 208

ПОТВРЂУЈЕ СЕ ПОСТОЈЕЋА ГРАНИЦА – МЕЂА: граница према суседној катастарској парцели 2368, правац између међних тачака 208 и К378; граница према суседној катастарској парцели 2372, правац између међних тачака К378, К379 и К380; граница према суседној катастарској парцели 2364, правац између међних тачака К380 и К381; граница према суседној катастарској парцели 5414, правац између међних тачака К381 и 213;
НОВЕ ГРАНИЦЕ – МЕЂЕ: граница према планираној парцели бр.1, правац између међних тачака 213, 212, 211, 210, 209 и 208;

**<u>Парцела са урбанистичким бројем 69</u>**

- од дела к.п.бр.2670, у приближној површини од П=2м2.
- Граница новоформиране парцеле дефинисана је од тачака: К383, 226, 225 и 224

ПОТВРЂУЈЕ СЕ ПОСТОЈЕЋА ГРАНИЦА – МЕЂА: граница према суседној катастарској парцели 5414, правац између међних тачака 224 и К383; граница према суседној катастарској парцели 2669, правац између међних тачака К383 и 226;
НОВЕ ГРАНИЦЕ – МЕЂЕ: граница према планираној парцели бр.1, правац између међних тачака 226, 225 и 224;

**<u>Парцела са урбанистичким бројем 70</u>**

- од дела к.п.бр.2669, у приближној површини од П=1154м2.
- Граница новоформиране парцеле дефинисана је од тачака: К383, К384, К385, К386, К387, К388, К389, К390, К391, К392, К393, 275, 274, 273, 272, 271, 270, К394, К395, К396, 253, 252, К397, 241, 240, 239, 238, 237, 236, 235, 234, 233, 232, 231, 230, 229, 228, 227 и 226

ПОТВРЂУЈЕ СЕ ПОСТОЈЕЋА ГРАНИЦА – МЕЂА: граница према суседној катастарској парцели 2670, правац између међних тачака 226 и К383; граница према суседној катастарској парцели 5414, правац између међних тачака К383 и К384; граница према суседној катастарској парцели 2668, правац између међних тачака К384 и К385; граница према суседној катастарској парцели 2667, правац између међних тачака К385, К386, К387 и К388; граница према суседној катастарској парцели 2666, правац између међних тачака К388, К389 и К390; граница према суседној катастарској парцели 2665, правац између међних тачака К390, К391 и К392; граница према суседној катастарској парцели 2664, правац између међних тачака К392, К393 и 275; граница према суседној катастарској парцели 2512, правац између међних тачака 270, К394 и К395; граница према суседној катастарској парцели 2511, правац између међних тачака К395, К396 и 253; граница према суседној катастарској парцели 2510, правац између међних тачака 252, К397 и 241;
НОВЕ ГРАНИЦЕ – МЕЂЕ: граница према планираној парцели бр.1, правац између међних тачака 226, 227, 228, 229, 230, 231, 232, 233, 234, 235, 236, 237, 238, 239, 240 и 241, правац између међних тачака 252 и 253, правац између међних тачака 270, 271, 272, 273, 274 и 275;

**<u>Парцела са урбанистичким бројем 71</u>**

- од дела к.п.бр.2510, у приближној површини од П=51м2.
- Граница новоформиране парцеле дефинисана је од тачака: К391, 252, 251, 250, 249, 248, 247, 246, 245, 244, 243, 242 и 241

ПОТВРЂУЈЕ СЕ ПОСТОЈЕЋА ГРАНИЦА – МЕЂА: граница према суседној катастарској парцели 2669, правац између међних тачака 241, К397 и 252;
НОВЕ ГРАНИЦЕ – МЕЂЕ: граница према планираној парцели бр.1, правац између међних тачака 252, 251, 250, 249, 248, 247, 246, 245, 244, 243, 242 и 241;

**Парцела са урбанистичким бројем 72**

- од дела к.п.бр.2511 у приближној површини од П=19м2.
- Граница новоформиране парцеле дефинисана је од тачака: К396, К395, 261, 260, 259, 258, 257, 256, 255, 254 и 253

ПОТВРЂУЈЕ СЕ ПОСТОЈЕЋА ГРАНИЦА – МЕЂА: граница према суседној катастарској парцели 2669, правац између међних тачака 253, К396 и К395; граница према суседној катастарској парцели 2512, правац између међних тачака К395 и 261;
НОВЕ ГРАНИЦЕ – МЕЂЕ: граница према планираној парцели бр.1, правац између међних тачака 261, 260, 259, 258, 257, 256, 255, 254 и 253;

**Парцела са урбанистичким бројем 73**

- од дела к.п.бр.2512 у приближној површини од П=19м2.
- Граница новоформиране парцеле дефинисана је од тачака: К395, К394, 270, 269, 268, 267, 266, 265, 264, 263, 262 и 261

ПОТВРЂУЈЕ СЕ ПОСТОЈЕЋА ГРАНИЦА – МЕЂА: граница према суседној катастарској парцели 2511, правац између међних тачака 261 и К395; граница према суседној катастарској парцели 2669, правац између међних тачака К395, К394 и 270;
НОВЕ ГРАНИЦЕ – МЕЂЕ: граница према планираној парцели бр.1, правац између међних тачака 270, 269, 268, 267, 266, 265, 264, 263, 262 и 261;

**Парцела са урбанистичким бројем 74**

- од дела к.п.бр.2664 у приближној површини од П=2194м2.
- Граница новоформиране парцеле дефинисана је од тачака: К393, К392, К398, К399, К400, К401, К402, К403, 278, 277, 276 и 275

ПОТВРЂУЈЕ СЕ ПОСТОЈЕЋА ГРАНИЦА – МЕЂА: граница према суседној катастарској парцели 2669, правац између међних тачака 275, К393 и К392; граница према суседној катастарској парцели 2665, правац између међних тачака К392 и К398; граница према суседној катастарској парцели 5414, правац између међних тачака К398, К399, К400, К401, К402 и К403; граница према суседној катастарској парцели 2663, правац између међних тачака К403 и 278;
НОВЕ ГРАНИЦЕ – МЕЂЕ: граница према планираној парцели бр.1, правац између међних тачака 278, 277, 276 и 275;

**Парцела  са урбанистичким бројем 75**

- од дела к.п.бр.2663 у приближној површини од П=2049м2.
- Граница новоформиране парцеле дефинисана је од тачака: К403, К404, К405, К406, К407, К408, К409, К410, К411, К412, К413, 287, 286, 285, 284, 283, 282, 281, 280, 279 и 278

ПОТВРЂУЈЕ СЕ ПОСТОЈЕЋА ГРАНИЦА – МЕЂА: граница према суседној катастарској парцели 2664, правац између међних тачака 278 и К403; граница према суседној катастарској парцели 5414, правац између међних тачака К403, К404, К405, К406, К407, К408 и К409; граница према суседној катастарској парцели 2662, правац између међних тачака К409 и К410; граница према суседној катастарској парцели 2669, правац између међних тачака К410, К411, К412, К413 и 287;
НОВЕ ГРАНИЦЕ – МЕЂЕ: граница према планираној парцели бр.1, правац између међних тачака 287, 286, 285, 284, 283, 282, 281, 280, 279 и 278;

**Парцела  са урбанистичким бројем 76**

- од дела к.п.бр.2526 у приближној површини од П=63м2.
- Граница новоформиране парцеле дефинисана је од тачака: К414, К415, К416, 305, 304, 303, 302, 301, 300, 299, 298, 297 и 296

ПОТВРЂУЈЕ СЕ ПОСТОЈЕЋА ГРАНИЦА – МЕЂА: граница према суседној катастарској парцели 2669, правац између међних тачака 296, К414, К415 и К416; граница према суседној катастарској парцели 2658, правац између међних тачака К416 и 305;
НОВЕ ГРАНИЦЕ – МЕЂЕ: граница према планираној парцели бр.1, правац између међних тачака 305, 304, 303, 302, 301, 300, 299, 298, 297 и 296;

**Парцела  са урбанистичким бројем 77**

- од дела к.п.бр.2658 у приближној површини од П=73м2.
- Граница новоформиране парцеле дефинисана је од тачака: К416, К417, 311, 310, 309, 308, 307, 306 и 305

ПОТВРЂУЈЕ СЕ ПОСТОЈЕЋА ГРАНИЦА – МЕЂА: граница према суседној катастарској парцели 2526, правац између међних тачака 305 и К416; граница према суседној катастарској парцели 2669, правац између међних тачака К416 и К417; граница према суседној катастарској парцели 2661/2, правац између међних тачака К417 и 311;
НОВЕ ГРАНИЦЕ – МЕЂЕ: граница према планираној парцели бр.1, правац између међних тачака 311, 310, 309, 308, 307, 306 и 305;

**Парцела  са урбанистичким бројем 78**

- од дела к.п.бр.2661/2 у приближној површини од П=1674м2.
- Граница новоформиране парцеле дефинисана је од тачака: К417, К418, К419, К420, К421, К422, 313, 312 и 311

ПОТВРЂУЈЕ СЕ ПОСТОЈЕЋА ГРАНИЦА – МЕЂА: граница према суседној катастарској парцели 2658, правац између међних тачака 311 и К417; граница према суседној катастарској парцели 2669, правац између међних тачака К417, К418 и К419; граница према суседној катастарској парцели 2661/4, правац између међних тачака К419 и К420; граница према суседној катастарској парцели 2661/3, правац између међних тачака К420, К421, К422 и 313;
НОВЕ ГРАНИЦЕ – МЕЂЕ: граница према планираној парцели бр.1, правац између међних тачака 313, 312 и 311;

**Парцела  са урбанистичким бројем 79**

- од дела к.п.бр.2661/3 у приближној површини од П=2196м2.
- Граница новоформиране парцеле дефинисана је од тачака: К422, К421, К420, К423, К424, К425, К426, К427, 327, 326, 325, 324, 323, 322, 321, 320, 319, 318, 317, 316, 315, 314 и 313

ПОТВРЂУЈЕ СЕ ПОСТОЈЕЋА ГРАНИЦА – МЕЂА: граница према суседној катастарској парцели 2661/2, правац између међних тачака 313, К422, К421 и К420; граница према суседној катастарској парцели 2661/1, правац између међних тачака К420, К423 и К424; граница према суседној катастарској парцели 2660, правац између међних тачака К424, К425, К426, К427 и 327;
НОВЕ ГРАНИЦЕ – МЕЂЕ: граница према планираној парцели бр.1, правац између међних тачака 327, 326, 325, 324, 323, 322, 321, 320, 319, 318, 317, 316, 315, 314 и 313;

**Парцела  са урбанистичким бројем 80**

- од дела к.п.бр.2660 у приближној површини од П=532м2.
- Граница новоформиране парцеле дефинисана је од тачака: К427, К426, К425, К424, К428, 334, 333, 332, 331, 330, 329, 328 и 327

ПОТВРЂУЈЕ СЕ ПОСТОЈЕЋА ГРАНИЦА – МЕЂА: граница према суседној катастарској парцели 2661/3, правац између међних тачака 327, К427, К426, К425 и К424; граница према суседној катастарској парцели 2661/1, правац између међних тачака К424, К428 и 334;
НОВЕ ГРАНИЦЕ – МЕЂЕ: граница према планираној парцели бр.1, правац између међних тачака 334, 333, 332, 331, 330, 329, 328 и 327;

Табела 4 – Површина новоформиране парцеле

| **Урб.ознака** | **Новоформирана грађ.парцела** | **Приближне површине ($m^2$)** |
|---|---|---|
| **Од 1-н** | | |
| **1** | Од делова к.п.бр.1088, 5414, 938, 942, 943/1, 944, 945/1, 945/2, 1064, 945/3, 948/1, 948/2, 1043, 1042, 1044, 1045, 1048, 1039/1, 1039/2, 2351, 5435, 2352, 2336, 2356, 2384, 2373, 2383, 2380, 2377, 2376, 2375, 2401, 2369, 2368, 2365, 2670, 2507, 2508, 2509, 2669, 2510, 2511, 2512, 2664, 2663, 2526, 2658, 2661/2, 2661/3, 2528, 2660 и 2529 | 32908м² |
| **2** | Остатак од к.п.бр.2529 | 1108м² |
| **3** | Остатак од к.п.бр.2528 | 2534м² |
| **4** | Остатак од к.п.бр.2658 | 10м² |
| **5** | Остатак од к.п.бр.2526 | 3907м² |
| **6** | Остатак од к.п.бр.2669 | 53м² |
| **7** | Остатак од к.п.бр.2512 | 1510м² |
| **8** | Остатак од к.п.бр.2511 | 1580м² |
| **9** | Остатак од к.п.бр.2510 | 1824м² |
| **10** | Остатак од к.п.бр.2509 | 79м² |
| **11** | Остатак од к.п.бр.2508 | 57м² |
| **12** | Остатак од к.п.бр.5414 | 518м² |
| **13** | Остатак од к.п.бр.2401 | 491м² |
| **14** | Остатак од к.п.бр.2375 | 747м² |
| **15** | Остатак од к.п.бр.2376 | 1296м² |
| **16** | Остатак од к.п.бр.2377 | 115м² |
| **17** | Остатак од к.п.бр.2380 | 605м² |
| **18** | Остатак од к.п.бр.2383 | 1214м² |
| **19** | Остатак од к.п.бр.2373 | 60м² |
| **20** | Остатак од к.п.бр.5414 | 346м² |
| **21** | Остатак од к.п.бр.5435 | 226м² |
| **21а** | Остатак од к.п.бр.2336 | 746м² |
| **22** | Остатак од к.п.бр.2351 | 988м² |
| **23** | Остатак од к.п.бр.5414 | 8350м² |
| **24** | Остатак од к.п.бр.1039/2 | 529м² |
| **25** | Остатак од к.п.бр.1039/1 | 152м² |
| **26** | Остатак од к.п.бр.1042 | 5250м² |

| | | |
|---|---|---|
| **27** | Остатак од к.п.бр.1048 | 629м² |
| **28** | Остатак од к.п.бр.1045 | 625м² |
| **29** | Остатак од к.п.бр.1044 | 170м² |
| **30** | Остатак од к.п.бр.1064 | 8754м² |
| **31** | Остатак од к.п.бр.948/1 | 10м² |
| **32** | Остатак од к.п.бр.945/2 | 165м² |
| **33** | Остатак од к.п.бр.944 | 16м² |
| **34** | Остатак од к.п.бр.943/1 | 2701м² |
| **35** | Остатак од к.п.бр.942 | 1547м² |
| **36** | Остатак од к.п.бр.938 | 59м² |
| **37** | Остатак од к.п.бр.1088 | 1489м² |
| **38** | Остатак од к.п.бр.938 | 23662м² |
| **39** | Остатак од к.п.бр.942 | 2271м² |
| **40** | Остатак од к.п.бр.943/1 | 93м² |
| **41** | Остатак од к.п.бр.944 | 19м² |
| **42** | Остатак од к.п.бр.945/1 | 3760м² |
| **43** | Остатак од к.п.бр.945/2 | 196м² |
| **44** | Остатак од к.п.бр.945/3 | 56м² |
| **45** | Остатак од к.п.бр.948/1 | 7849м² |
| **46** | Остатак од к.п.бр.948/2 | 1318м² |
| **47** | Остатак од к.п.бр.1064 | 2289м² |
| **48** | Остатак од к.п.бр.1043 | 613м² |
| **49** | Остатак од к.п.бр.1042 | 650м² |
| **50** | Остатак од к.п.бр.1044 | 552м² |
| **51** | Остатак од к.п.бр.1045 | 6480м² |
| **52** | Остатак од к.п.бр.1048 | 2381м² |
| **53** | Остатак од к.п.бр.1039/1 | 5270м² |
| **54** | Остатак од к.п.бр.5414 | 1472м² |
| **55** | Остатак од к.п.бр.2352 | 1254м² |
| **56** | Остатак од к.п.бр.2356 | 4356м² |
| **57** | Остатак од к.п.бр.5414 | 2980м² |
| **58** | Остатак од к.п.бр.2384 | 738м² |
| **59** | Остатак од к.п.бр.2373 | 751м² |
| **60** | Остатак од к.п.бр.2383 | 1214м² |
| **61** | Остатак од к.п.бр.2380 | 217м² |
| **62** | Остатак од к.п.бр.2377 | 342м² |
| **63** | Остатак од к.п.бр.2376 | 27м² |
| **64** | Остатак од к.п.бр.2375 | 376м² |
| **65** | Остатак од к.п.бр.2401 | 86м² |
| **66** | Остатак од к.п.бр.2369 | 230м² |
| **67** | Остатак од к.п.бр.2368 | 164м² |
| **68** | Остатак од к.п.бр.2365 | 275м² |
| **69** | Остатак од к.п.бр.2670 | 2м² |
| **70** | Остатак од к.п.бр.2669 | 1154м² |
| **71** | Остатак од к.п.бр.2510 | 51м² |

| | | |
|---|---|---|
| **72** | Остатак од к.п.бр.2511 | 19м² |
| **73** | Остатак од к.п.бр.2512 | 19м² |
| **74** | Остатак од к.п.бр.2664 | 2194м² |
| **75** | Остатак од к.п.бр.2663 | 2049м² |
| **76** | Остатак од к.п.бр.2526 | 63м² |
| **77** | Остатак од к.п.бр.2658 | 73м² |
| **78** | Остатак од к.п.бр.2661/2 | 1674м² |
| **79** | Остатак од к.п.бр.2661/3 | 2196м² |
| **80** | Остатак од к.п.бр.2660 | 532м² |

Површине новоформираних парцела, представљају приближну површину добијену мерењем са дигиталног катастарско-топографског плана који је коришћен као подлога за израду пројекта препарцелације, а који је израдила овлашћена установа.

Табела 5 – Елементи за пренос

| Бр. | Y координата | X координата |
|---|---|---|
| 1 | 7560913.22 | 4923418.27 |
| 2 | 7560915.67 | 4923415.07 |
| 3 | 7560916.91 | 4923413.47 |
| 4 | 7560918.18 | 4923411.87 |
| 5 | 7560919.46 | 4923410.30 |
| 6 | 7560920.77 | 4923408.73 |
| 7 | 7560922.09 | 4923407.19 |
| 8 | 7560923.43 | 4923405.65 |
| 9 | 7560924.78 | 4923404.14 |
| 10 | 7560926.15 | 4923402.64 |
| 11 | 7560927.55 | 4923401.15 |
| 12 | 7560928.95 | 4923399.68 |
| 13 | 7560932.09 | 4923396.44 |
| 14 | 7560932.62 | 4923395.97 |
| 15 | 7560938.71 | 4923390.47 |
| 16 | 7560943.53 | 4923386.48 |
| 17 | 7560955.18 | 4923376.81 |
| 18 | 7560967.35 | 4923366.71 |
| 19 | 7560972.30 | 4923362.46 |
| 21 | 7561008.47 | 4923330.25 |
| 20 | 7560989.26 | 4923347.34 |
| 22 | 7561040.24 | 4923302.88 |
| 23 | 7561043.18 | 4923300.30 |
| 24 | 7561051.28 | 4923293.14 |
| 25 | 7561055.82 | 4923288.84 |
| 26 | 7561064.00 | 4923280.52 |
| 27 | 7561072.18 | 4923272.19 |
| 28 | 7561073.55 | 4923270.76 |
| 29 | 7561074.46 | 4923269.79 |
| 30 | 7561074.90 | 4923269.30 |
| 31 | 7561076.20 | 4923267.81 |
| 32 | 7561077.48 | 4923266.29 |
| 33 | 7561078.72 | 4923264.75 |
| 34 | 7561079.93 | 4923263.17 |
| 35 | 7561081.10 | 4923261.57 |
| 36 | 7561082.23 | 4923259.94 |
| 37 | 7561083.33 | 4923258.29 |
| 38 | 7561083.79 | 4923257.59 |
| 39 | 7561084.39 | 4923256.62 |
| 40 | 7561085.42 | 4923254.92 |
| 41 | 7561086.40 | 4923253.19 |
| 42 | 7561095.98 | 4923236.02 |
| 43 | 7561105.55 | 4923218.86 |
| 44 | 7561106.88 | 4923216.56 |
| 45 | 7561108.29 | 4923214.30 |
| 46 | 7561109.76 | 4923212.10 |
| 47 | 7561111.31 | 4923209.94 |
| 48 | 7561112.93 | 4923207.84 |

| | | |
|---|---|---|
| 49 | 7561120.56 | 4923198.25 |
| 50 | 7561128.19 | 4923188.66 |
| 51 | 7561132.34 | 4923183.51 |
| 52 | 7561136.56 | 4923178.42 |
| 53 | 7561141.20 | 4923172.99 |
| 54 | 7561145.20 | 4923168.42 |
| 55 | 7561149.62 | 4923163.50 |
| 56 | 7561154.11 | 4923158.64 |
| 57 | 7561158.65 | 4923153.84 |
| 58 | 7561163.27 | 4923149.11 |
| 59 | 7561167.94 | 4923144.43 |
| 60 | 7561179.07 | 4923133.68 |
| 61 | 7561188.24 | 4923125.06 |
| 62 | 7561204.97 | 4923110.21 |
| 63 | 7561221.71 | 4923095.35 |
| 64 | 7561222.36 | 4923094.78 |
| 65 | 7561227.11 | 4923090.36 |
| 66 | 7561231.98 | 4923085.51 |
| 67 | 7561243.34 | 4923073.67 |
| 68 | 7561248.54 | 4923068.39 |
| 69 | 7561252.97 | 4923063.90 |
| 70 | 7561257.40 | 4923059.40 |
| 71 | 7561261.83 | 4923054.91 |
| 72 | 7561266.27 | 4923050.41 |
| 73 | 7561270.70 | 4923045.92 |
| 74 | 7561275.13 | 4923041.42 |
| 75 | 7561279.56 | 4923036.93 |
| 76 | 7561284.00 | 4923032.43 |
| 77 | 7561288.43 | 4923027.94 |
| 78 | 7561292.86 | 4923023.44 |
| 79 | 7561297.29 | 4923018.95 |
| 80 | 7561300.01 | 4923016.13 |
| 81 | 7561302.65 | 4923013.23 |
| 82 | 7561305.21 | 4923010.28 |
| 83 | 7561307.50 | 4923007.51 |
| 84 | 7561310.11 | 4923004.17 |
| 85 | 7561311.23 | 4923002.69 |
| 86 | 7561312.45 | 4923001.03 |
| 87 | 7561322.07 | 4922987.71 |

| | | |
|---|---|---|
| 88 | 7561331.69 | 4922974.40 |
| 89 | 7561335.25 | 4922969.87 |
| 90 | 7561339.17 | 4922965.64 |
| 91 | 7561342.93 | 4922962.15 |
| 92 | 7561347.96 | 4922958.20 |
| 93 | 7561352.78 | 4922955.04 |
| 94 | 7561358.55 | 4922951.80 |
| 95 | 7561362.58 | 4922950.04 |
| 96 | 7561366.74 | 4922948.63 |
| 97 | 7561371.02 | 4922947.59 |
| 98 | 7561375.36 | 4922946.92 |
| 99 | 7561382.34 | 4922946.14 |
| 100 | 7561390.38 | 4922945.25 |
| 101 | 7561405.40 | 4922943.58 |
| 102 | 7561408.52 | 4922943.10 |
| 103 | 7561411.60 | 4922942.37 |
| 104 | 7561414.60 | 4922941.39 |
| 105 | 7561417.52 | 4922940.17 |
| 106 | 7561420.33 | 4922938.72 |
| 107 | 7561423.01 | 4922937.05 |
| 108 | 7561425.52 | 4922935.18 |
| 109 | 7561427.92 | 4922933.07 |
| 110 | 7561430.67 | 4922930.43 |
| 111 | 7561432.67 | 4922928.38 |
| 112 | 7561434.51 | 4922926.19 |
| 113 | 7561436.18 | 4922923.86 |
| 114 | 7561437.67 | 4922921.42 |
| 115 | 7561438.99 | 4922918.87 |
| 116 | 7561444.52 | 4922907.09 |
| 117 | 7561450.05 | 4922895.31 |
| 118 | 7561451.69 | 4922892.27 |
| 119 | 7561453.66 | 4922889.43 |
| 120 | 7561458.89 | 4922882.70 |
| 121 | 7561460.53 | 4922880.59 |
| 122 | 7561464.11 | 4922875.98 |
| 123 | 7561465.96 | 4922873.38 |
| 124 | 7561476.61 | 4922857.07 |
| 125 | 7561487.27 | 4922840.77 |
| 126 | 7561488.74 | 4922838.70 |

| | | |
|---|---|---|
| 127 | 7561493.00 | 4922833.20 |
| 128 | 7561497.27 | 4922827.71 |
| 129 | 7561500.38 | 4922824.01 |
| 130 | 7561501.79 | 4922822.51 |
| 131 | 7561504.26 | 4922820.12 |
| 132 | 7561506.86 | 4922817.86 |
| 133 | 7561509.58 | 4922815.76 |
| 134 | 7561512.42 | 4922813.81 |
| 135 | 7561515.37 | 4922812.02 |
| 136 | 7561519.29 | 4922809.79 |
| 137 | 7561534.42 | 4922801.19 |
| 138 | 7561553.47 | 4922790.36 |
| 139 | 7561556.79 | 4922788.34 |
| 140 | 7561560.00 | 4922786.13 |
| 141 | 7561563.08 | 4922783.75 |
| 142 | 7561566.02 | 4922781.20 |
| 143 | 7561580.39 | 4922767.99 |
| 144 | 7561594.76 | 4922754.78 |
| 145 | 7561597.93 | 4922751.90 |
| 146 | 7561601.13 | 4922749.06 |
| 147 | 7561604.37 | 4922746.26 |
| 148 | 7561608.60 | 4922742.72 |
| 149 | 7561610.96 | 4922740.78 |
| 150 | 7561614.30 | 4922738.11 |
| 151 | 7561617.68 | 4922735.47 |
| 152 | 7561621.08 | 4922732.88 |
| 153 | 7561624.52 | 4922730.32 |
| 154 | 7561627.99 | 4922727.82 |
| 155 | 7561631.50 | 4922725.35 |
| 156 | 7561635.03 | 4922722.93 |
| 157 | 7561640.20 | 4922719.42 |
| 158 | 7561658.06 | 4922707.34 |
| 159 | 7561672.21 | 4922697.76 |
| 160 | 7561674.64 | 4922696.12 |
| 161 | 7561680.70 | 4922692.02 |
| 162 | 7561681.43 | 4922691.53 |
| 163 | 7561686.95 | 4922687.89 |
| 164 | 7561692.57 | 4922684.41 |
| 165 | 7561698.29 | 4922681.08 |

| | | |
|---|---|---|
| 166 | 7561704.09 | 4922677.90 |
| 167 | 7561712.10 | 4922673.65 |
| 168 | 7561720.94 | 4922668.97 |
| 169 | 7561729.37 | 4922664.50 |
| 170 | 7561737.80 | 4922660.03 |
| 171 | 7561743.18 | 4922657.00 |
| 172 | 7561748.41 | 4922653.70 |
| 173 | 7561752.83 | 4922650.62 |
| 174 | 7561758.34 | 4922646.35 |
| 175 | 7561763.02 | 4922642.31 |
| 176 | 7561767.56 | 4922638.19 |
| 177 | 7561772.10 | 4922634.07 |
| 178 | 7561776.64 | 4922629.95 |
| 179 | 7561781.18 | 4922625.83 |
| 180 | 7561786.06 | 4922621.39 |
| 181 | 7561790.26 | 4922617.58 |
| 182 | 7561791.98 | 4922616.02 |
| 183 | 7561794.80 | 4922613.46 |
| 184 | 7561799.34 | 4922609.34 |
| 185 | 7561803.88 | 4922605.22 |
| 186 | 7561808.42 | 4922601.10 |
| 187 | 7561812.96 | 4922596.97 |
| 188 | 7561817.50 | 4922592.85 |
| 189 | 7561821.40 | 4922589.36 |
| 190 | 7561825.35 | 4922585.94 |
| 191 | 7561827.13 | 4922584.42 |
| 192 | 7561829.35 | 4922582.57 |
| 193 | 7561833.41 | 4922579.26 |
| 194 | 7561837.51 | 4922576.01 |
| 195 | 7561839.67 | 4922574.35 |
| 196 | 7561841.66 | 4922572.83 |
| 197 | 7561848.82 | 4922567.43 |
| 198 | 7561851.24 | 4922565.61 |
| 199 | 7561860.81 | 4922558.38 |
| 200 | 7561864.50 | 4922555.56 |
| 201 | 7561866.03 | 4922554.38 |
| 202 | 7561868.17 | 4922552.71 |
| 203 | 7561871.80 | 4922549.82 |
| 204 | 7561875.41 | 4922546.89 |

| | | |
|---|---|---|
| 205 | 7561878.99 | 4922543.92 |
| 206 | 7561882.53 | 4922540.92 |
| 207 | 7561886.05 | 4922537.88 |
| 208 | 7561886.78 | 4922537.23 |
| 209 | 7561889.53 | 4922534.80 |
| 210 | 7561892.98 | 4922531.69 |
| 211 | 7561896.40 | 4922528.54 |
| 212 | 7561899.79 | 4922525.36 |
| 213 | 7561902.58 | 4922522.69 |
| 214 | 7561906.47 | 4922518.90 |
| 215 | 7561909.52 | 4922515.88 |
| 216 | 7561912.58 | 4922512.85 |
| 217 | 7561916.29 | 4922509.24 |
| 218 | 7561920.06 | 4922505.69 |
| 219 | 7561923.89 | 4922502.20 |
| 220 | 7561927.78 | 4922498.77 |
| 221 | 7561931.71 | 4922495.41 |
| 222 | 7561935.71 | 4922492.11 |
| 223 | 7561939.75 | 4922488.87 |
| 224 | 7561941.73 | 4922487.33 |
| 225 | 7561943.85 | 4922485.70 |
| 226 | 7561945.65 | 4922484.34 |
| 227 | 7561947.99 | 4922482.60 |
| 228 | 7561952.19 | 4922479.56 |
| 229 | 7561956.44 | 4922476.59 |
| 230 | 7561960.73 | 4922473.69 |
| 231 | 7561963.20 | 4922472.05 |
| 232 | 7561966.42 | 4922469.90 |
| 233 | 7561970.44 | 4922467.14 |
| 234 | 7561974.47 | 4922464.38 |
| 235 | 7561978.49 | 4922461.62 |
| 236 | 7561982.51 | 4922458.86 |
| 237 | 7561986.53 | 4922456.10 |
| 238 | 7561990.55 | 4922453.34 |
| 239 | 7561994.58 | 4922450.58 |
| 240 | 7561998.60 | 4922447.82 |
| 241 | 7562003.61 | 4922444.38 |
| 242 | 7562006.64 | 4922442.30 |
| 243 | 7562010.67 | 4922439.54 |

| | | |
|---|---|---|
| 244 | 7562014.69 | 4922436.79 |
| 245 | 7562018.71 | 4922434.03 |
| 246 | 7562022.05 | 4922431.79 |
| 247 | 7562025.44 | 4922429.63 |
| 248 | 7562028.87 | 4922427.55 |
| 249 | 7562032.35 | 4922425.55 |
| 250 | 7562035.88 | 4922423.63 |
| 251 | 7562039.45 | 4922421.79 |
| 252 | 7562043.81 | 4922419.68 |
| 253 | 7562046.95 | 4922418.25 |
| 254 | 7562050.40 | 4922416.76 |
| 255 | 7562054.13 | 4922415.25 |
| 256 | 7562057.88 | 4922413.83 |
| 257 | 7562061.67 | 4922412.49 |
| 258 | 7562066.76 | 4922410.76 |
| 259 | 7562071.85 | 4922409.03 |
| 260 | 7562076.94 | 4922407.30 |
| 261 | 7562079.10 | 4922406.57 |
| 262 | 7562082.04 | 4922405.57 |
| 263 | 7562087.13 | 4922403.84 |
| 264 | 7562092.22 | 4922402.11 |
| 265 | 7562095.09 | 4922401.11 |
| 266 | 7562097.94 | 4922400.06 |
| 267 | 7562100.77 | 4922398.96 |
| 268 | 7562103.58 | 4922397.82 |
| 269 | 7562109.51 | 4922395.35 |
| 270 | 7562116.61 | 4922392.40 |
| 271 | 7562121.38 | 4922390.42 |
| 272 | 7562127.32 | 4922387.95 |
| 273 | 7562133.25 | 4922385.49 |
| 274 | 7562139.18 | 4922383.02 |
| 275 | 7562141.40 | 4922382.10 |
| 276 | 7562145.12 | 4922380.56 |
| 277 | 7562151.00 | 4922377.99 |
| 278 | 7562156.72 | 4922375.25 |
| 279 | 7562162.47 | 4922372.26 |
| 280 | 7562168.05 | 4922369.09 |
| 281 | 7562174.20 | 4922365.45 |
| 282 | 7562180.36 | 4922361.82 |

| | | |
|---|---|---|
| 283 | 7562182.20 | 4922360.66 |
| 284 | 7562183.97 | 4922359.40 |
| 285 | 7562185.67 | 4922358.05 |
| 286 | 7562187.29 | 4922356.60 |
| 287 | 7562189.34 | 4922354.51 |
| 288 | 7562190.28 | 4922353.44 |
| 289 | 7562191.63 | 4922351.74 |
| 290 | 7562192.89 | 4922349.97 |
| 291 | 7562194.05 | 4922348.13 |
| 292 | 7562195.10 | 4922346.22 |
| 293 | 7562196.04 | 4922344.27 |
| 294 | 7562196.88 | 4922342.26 |
| 295 | 7562197.59 | 4922340.21 |
| 296 | 7562198.23 | 4922338.00 |
| 297 | 7562198.68 | 4922336.00 |
| 298 | 7562200.02 | 4922329.29 |
| 299 | 7562201.36 | 4922322.59 |
| 300 | 7562201.85 | 4922319.45 |
| 301 | 7562202.08 | 4922316.29 |
| 302 | 7562202.26 | 4922310.94 |
| 303 | 7562202.44 | 4922305.58 |
| 304 | 7562202.62 | 4922300.23 |
| 305 | 7562202.69 | 4922298.21 |
| 306 | 7562202.80 | 4922294.88 |
| 307 | 7562202.76 | 4922292.27 |
| 308 | 7562202.50 | 4922289.67 |
| 309 | 7562201.99 | 4922287.10 |
| 310 | 7562201.26 | 4922284.60 |
| 311 | 7562200.02 | 4922281.56 |
| 312 | 7562199.13 | 4922279.83 |
| 313 | 7562197.27 | 4922276.94 |
| 314 | 7562196.17 | 4922275.53 |
| 315 | 7562194.41 | 4922273.60 |
| 316 | 7562189.04 | 4922268.20 |
| 317 | 7562183.67 | 4922262.81 |
| 318 | 7562178.30 | 4922257.42 |
| 319 | 7562172.93 | 4922252.03 |
| 320 | 7562170.18 | 4922248.79 |
| 321 | 7562168.00 | 4922245.15 |

| | | |
|---|---|---|
| 322 | 7562166.43 | 4922241.21 |
| 323 | 7562165.52 | 4922237.06 |
| 324 | 7562165.06 | 4922233.63 |
| 325 | 7562164.59 | 4922230.19 |
| 326 | 7562164.10 | 4922226.03 |
| 327 | 7562163.96 | 4922224.47 |
| 328 | 7562163.76 | 4922221.85 |
| 329 | 7562163.58 | 4922217.66 |
| 330 | 7562163.54 | 4922213.47 |
| 331 | 7562163.66 | 4922209.28 |
| 332 | 7562163.92 | 4922205.09 |
| 333 | 7562164.35 | 4922199.94 |
| 334 | 7562164.77 | 4922194.76 |
| 337 | 7562157.64 | 4922188.75 |
| 338 | 7562157.31 | 4922192.68 |
| 339 | 7562156.99 | 4922196.61 |
| 340 | 7562156.67 | 4922200.54 |
| 341 | 7562156.35 | 4922204.47 |
| 342 | 7562156.14 | 4922207.44 |
| 343 | 7562156.01 | 4922210.42 |
| 344 | 7562155.94 | 4922213.40 |
| 345 | 7562155.95 | 4922216.37 |
| 346 | 7562156.03 | 4922219.35 |
| 347 | 7562156.18 | 4922222.32 |
| 348 | 7562156.40 | 4922225.29 |
| 349 | 7562156.56 | 4922226.98 |
| 350 | 7562156.69 | 4922228.26 |
| 351 | 7562157.06 | 4922231.21 |
| 352 | 7562157.52 | 4922234.65 |
| 353 | 7562157.99 | 4922238.08 |
| 354 | 7562158.68 | 4922241.67 |
| 355 | 7562159.75 | 4922245.16 |
| 356 | 7562161.69 | 4922249.51 |
| 357 | 7562162.98 | 4922251.70 |
| 358 | 7562165.11 | 4922254.67 |
| 359 | 7562167.54 | 4922257.40 |
| 360 | 7562171.90 | 4922261.77 |
| 361 | 7562178.29 | 4922268.18 |
| 362 | 7562183.66 | 4922273.57 |

| | | |
|---|---|---|
| 363 | 7562189.03 | 4922278.96 |
| 364 | 7562190.48 | 4922280.57 |
| 365 | 7562191.75 | 4922282.32 |
| 366 | 7562192.84 | 4922284.19 |
| 367 | 7562193.74 | 4922286.16 |
| 368 | 7562194.43 | 4922288.21 |
| 369 | 7562194.90 | 4922290.32 |
| 370 | 7562195.16 | 4922292.47 |
| 371 | 7562195.20 | 4922294.63 |
| 372 | 7562195.02 | 4922299.98 |
| 373 | 7562194.84 | 4922305.33 |
| 374 | 7562194.67 | 4922310.68 |
| 375 | 7562194.49 | 4922316.03 |
| 376 | 7562194.30 | 4922318.58 |
| 377 | 7562193.90 | 4922321.10 |
| 378 | 7562192.57 | 4922327.81 |
| 379 | 7562191.23 | 4922334.51 |
| 380 | 7562190.42 | 4922337.69 |
| 381 | 7562189.28 | 4922340.76 |
| 382 | 7562187.83 | 4922343.70 |
| 383 | 7562186.08 | 4922346.46 |
| 384 | 7562184.04 | 4922349.03 |
| 385 | 7562181.75 | 4922351.37 |
| 386 | 7562179.23 | 4922353.46 |
| 387 | 7562176.50 | 4922355.27 |
| 388 | 7562170.34 | 4922358.91 |
| 389 | 7562163.77 | 4922362.79 |
| 390 | 7562158.83 | 4922365.58 |
| 391 | 7562153.38 | 4922368.43 |
| 392 | 7562147.84 | 4922371.08 |
| 393 | 7562142.20 | 4922373.54 |
| 394 | 7562138.53 | 4922375.07 |
| 395 | 7562131.82 | 4922377.85 |
| 396 | 7562126.62 | 4922380.01 |
| 397 | 7562121.43 | 4922382.17 |
| 398 | 7562116.24 | 4922384.33 |
| 399 | 7562111.05 | 4922386.49 |
| 400 | 7562105.86 | 4922388.64 |
| 401 | 7562100.66 | 4922390.80 |

| | | |
|---|---|---|
| 402 | 7562095.25 | 4922392.95 |
| 403 | 7562089.77 | 4922394.91 |
| 404 | 7562079.59 | 4922398.37 |
| 405 | 7562076.59 | 4922399.40 |
| 406 | 7562069.41 | 4922401.84 |
| 407 | 7562059.22 | 4922405.30 |
| 408 | 7562053.31 | 4922407.42 |
| 409 | 7562047.47 | 4922409.75 |
| 410 | 7562041.38 | 4922412.43 |
| 411 | 7562036.05 | 4922414.99 |
| 412 | 7562030.48 | 4922417.91 |
| 413 | 7562025.01 | 4922421.01 |
| 414 | 7562019.65 | 4922424.29 |
| 415 | 7562014.41 | 4922427.76 |
| 416 | 7562010.39 | 4922430.52 |
| 417 | 7562006.37 | 4922433.28 |
| 418 | 7562002.34 | 4922436.04 |
| 419 | 7561998.32 | 4922438.80 |
| 420 | 7561994.30 | 4922441.56 |
| 421 | 7561990.28 | 4922444.32 |
| 422 | 7561986.25 | 4922447.08 |
| 423 | 7561982.23 | 4922449.84 |
| 424 | 7561978.21 | 4922452.60 |
| 425 | 7561972.23 | 4922456.70 |
| 426 | 7561970.17 | 4922458.12 |
| 427 | 7561966.14 | 4922460.88 |
| 428 | 7561962.12 | 4922463.64 |
| 429 | 7561959.00 | 4922465.72 |
| 430 | 7561955.91 | 4922467.77 |
| 431 | 7561952.47 | 4922470.10 |
| 432 | 7561948.45 | 4922472.89 |
| 433 | 7561944.21 | 4922475.95 |
| 434 | 7561940.55 | 4922478.67 |
| 435 | 7561936.66 | 4922481.64 |
| 436 | 7561932.81 | 4922484.67 |
| 437 | 7561929.02 | 4922487.76 |
| 438 | 7561925.27 | 4922490.91 |
| 439 | 7561921.56 | 4922494.11 |
| 440 | 7561917.91 | 4922497.36 |

| | | |
|---|---|---|
| 441 | 7561914.30 | 4922500.67 |
| 442 | 7561912.66 | 4922502.21 |
| 443 | 7561910.74 | 4922504.03 |
| 444 | 7561907.24 | 4922507.45 |
| 445 | 7561904.18 | 4922510.47 |
| 446 | 7561901.12 | 4922513.49 |
| 447 | 7561897.58 | 4922516.95 |
| 448 | 7561894.01 | 4922520.37 |
| 449 | 7561890.39 | 4922523.75 |
| 450 | 7561886.74 | 4922527.09 |
| 451 | 7561883.05 | 4922530.39 |
| 452 | 7561879.32 | 4922533.65 |
| 453 | 7561875.56 | 4922536.87 |
| 454 | 7561871.76 | 4922540.04 |
| 455 | 7561867.93 | 4922543.18 |
| 456 | 7561864.07 | 4922546.27 |
| 457 | 7561860.16 | 4922549.31 |
| 458 | 7561856.23 | 4922552.32 |
| 459 | 7561851.44 | 4922555.93 |
| 460 | 7561846.66 | 4922559.54 |
| 461 | 7561841.87 | 4922563.15 |
| 462 | 7561837.18 | 4922566.70 |
| 463 | 7561833.45 | 4922569.55 |
| 464 | 7561829.84 | 4922572.38 |
| 465 | 7561826.27 | 4922575.26 |
| 466 | 7561822.74 | 4922578.18 |
| 467 | 7561818.71 | 4922581.63 |
| 468 | 7561815.80 | 4922584.17 |
| 469 | 7561812.39 | 4922587.23 |
| 470 | 7561808.75 | 4922590.52 |
| 471 | 7561805.12 | 4922593.82 |
| 472 | 7561801.49 | 4922597.12 |
| 473 | 7561797.86 | 4922600.41 |
| 474 | 7561794.23 | 4922603.71 |
| 475 | 7561790.60 | 4922607.01 |
| 476 | 7561787.62 | 4922609.72 |
| 477 | 7561783.33 | 4922613.60 |
| 478 | 7561779.70 | 4922616.90 |
| 479 | 7561776.07 | 4922620.20 |

| | | |
|---|---|---|
| 480 | 7561772.26 | 4922623.66 |
| 481 | 7561768.81 | 4922626.79 |
| 482 | 7561765.18 | 4922630.09 |
| 483 | 7561761.54 | 4922633.39 |
| 484 | 7561757.91 | 4922636.68 |
| 485 | 7561754.27 | 4922639.86 |
| 486 | 7561749.98 | 4922643.27 |
| 487 | 7561746.59 | 4922645.74 |
| 488 | 7561742.58 | 4922648.44 |
| 489 | 7561738.46 | 4922650.96 |
| 490 | 7561734.24 | 4922653.32 |
| 491 | 7561730.49 | 4922655.30 |
| 492 | 7561726.75 | 4922657.29 |
| 493 | 7561723.00 | 4922659.27 |
| 494 | 7561719.25 | 4922661.26 |
| 495 | 7561715.51 | 4922663.24 |
| 496 | 7561711.76 | 4922665.23 |
| 497 | 7561708.99 | 4922666.70 |
| 498 | 7561704.27 | 4922669.20 |
| 499 | 7561700.53 | 4922671.19 |
| 500 | 7561694.55 | 4922674.46 |
| 501 | 7561688.66 | 4922677.90 |
| 502 | 7561682.86 | 4922681.49 |
| 503 | 7561677.17 | 4922685.23 |
| 504 | 7561673.60 | 4922687.65 |
| 505 | 7561670.03 | 4922690.06 |
| 506 | 7561666.19 | 4922692.66 |
| 507 | 7561662.89 | 4922694.89 |
| 508 | 7561659.87 | 4922696.94 |
| 509 | 7561655.75 | 4922699.72 |
| 510 | 7561652.18 | 4922702.14 |
| 511 | 7561648.61 | 4922704.56 |
| 512 | 7561645.04 | 4922706.97 |
| 513 | 7561641.48 | 4922709.39 |
| 514 | 7561637.91 | 4922711.80 |
| 515 | 7561634.34 | 4922714.22 |
| 516 | 7561630.77 | 4922716.63 |
| 517 | 7561627.16 | 4922719.11 |
| 518 | 7561623.58 | 4922721.63 |

| | | |
|---|---|---|
| 519 | 7561620.03 | 4922724.19 |
| 520 | 7561616.52 | 4922726.80 |
| 521 | 7561612.88 | 4922729.58 |
| 522 | 7561609.59 | 4922732.15 |
| 523 | 7561606.17 | 4922734.88 |
| 524 | 7561602.79 | 4922737.66 |
| 525 | 7561599.44 | 4922740.48 |
| 526 | 7561596.13 | 4922743.34 |
| 527 | 7561592.85 | 4922746.24 |
| 528 | 7561589.61 | 4922749.19 |
| 529 | 7561584.82 | 4922753.59 |
| 530 | 7561580.03 | 4922757.99 |
| 531 | 7561575.25 | 4922762.40 |
| 532 | 7561570.46 | 4922766.80 |
| 533 | 7561565.67 | 4922771.20 |
| 534 | 7561560.88 | 4922775.60 |
| 535 | 7561558.26 | 4922777.88 |
| 536 | 7561555.52 | 4922779.99 |
| 537 | 7561552.67 | 4922781.96 |
| 538 | 7561549.71 | 4922783.75 |
| 539 | 7561545.48 | 4922786.16 |
| 540 | 7561541.24 | 4922788.57 |
| 541 | 7561537.01 | 4922790.97 |
| 542 | 7561532.78 | 4922793.38 |
| 543 | 7561528.54 | 4922795.79 |
| 544 | 7561524.28 | 4922798.21 |
| 545 | 7561520.81 | 4922800.19 |
| 546 | 7561515.84 | 4922803.01 |
| 547 | 7561511.61 | 4922805.42 |
| 548 | 7561508.30 | 4922807.42 |
| 549 | 7561505.11 | 4922809.61 |
| 550 | 7561502.05 | 4922811.98 |
| 551 | 7561500.54 | 4922813.25 |
| 552 | 7561499.12 | 4922814.51 |
| 553 | 7561496.34 | 4922817.21 |
| 554 | 7561493.49 | 4922820.32 |
| 555 | 7561491.26 | 4922823.05 |
| 556 | 7561489.56 | 4922825.25 |
| 557 | 7561487.85 | 4922827.44 |

| | | |
|---|---|---|
| 558 | 7561486.15 | 4922829.64 |
| 559 | 7561484.46 | 4922831.82 |
| 560 | 7561482.73 | 4922834.04 |
| 561 | 7561481.79 | 4922835.31 |
| 562 | 7561480.90 | 4922836.61 |
| 563 | 7561478.54 | 4922840.23 |
| 564 | 7561476.17 | 4922843.86 |
| 565 | 7561473.80 | 4922847.48 |
| 566 | 7561471.43 | 4922851.11 |
| 567 | 7561468.36 | 4922855.82 |
| 568 | 7561466.70 | 4922858.35 |
| 569 | 7561464.33 | 4922861.98 |
| 570 | 7561461.97 | 4922865.60 |
| 571 | 7561459.60 | 4922869.23 |
| 572 | 7561458.11 | 4922871.31 |
| 573 | 7561455.85 | 4922874.23 |
| 574 | 7561453.93 | 4922876.69 |
| 575 | 7561451.84 | 4922879.38 |
| 576 | 7561449.75 | 4922882.08 |
| 577 | 7561447.66 | 4922884.77 |
| 578 | 7561445.21 | 4922888.30 |
| 579 | 7561443.17 | 4922892.08 |
| 580 | 7561441.59 | 4922895.45 |
| 581 | 7561440.97 | 4922896.77 |
| 582 | 7561440.01 | 4922898.82 |
| 583 | 7561438.43 | 4922902.18 |
| 584 | 7561436.85 | 4922905.55 |
| 585 | 7561435.27 | 4922908.91 |
| 586 | 7561433.69 | 4922912.28 |
| 587 | 7561432.11 | 4922915.64 |
| 588 | 7561430.77 | 4922918.19 |
| 589 | 7561429.19 | 4922920.60 |
| 590 | 7561427.41 | 4922922.86 |
| 591 | 7561425.42 | 4922924.94 |
| 592 | 7561422.67 | 4922927.57 |
| 593 | 7561420.09 | 4922929.78 |
| 594 | 7561417.30 | 4922931.69 |
| 595 | 7561414.31 | 4922933.29 |
| 596 | 7561411.16 | 4922934.55 |

| | | |
|---|---|---|
| 597 | 7561407.52 | 4922935.55 |
| 598 | 7561404.56 | 4922936.02 |
| 599 | 7561397.05 | 4922936.86 |
| 600 | 7561389.54 | 4922937.69 |
| 601 | 7561382.03 | 4922938.53 |
| 602 | 7561373.66 | 4922939.47 |
| 603 | 7561369.53 | 4922940.14 |
| 604 | 7561364.63 | 4922941.33 |
| 605 | 7561359.84 | 4922942.95 |
| 606 | 7561355.21 | 4922944.97 |
| 607 | 7561350.77 | 4922947.38 |
| 608 | 7561346.17 | 4922950.22 |
| 609 | 7561344.13 | 4922951.60 |
| 610 | 7561340.98 | 4922953.93 |
| 611 | 7561338.50 | 4922955.94 |
| 612 | 7561336.11 | 4922958.05 |
| 613 | 7561333.81 | 4922960.25 |
| 614 | 7561331.59 | 4922962.55 |
| 615 | 7561329.47 | 4922964.93 |
| 616 | 7561327.45 | 4922967.40 |
| 617 | 7561325.53 | 4922969.95 |
| 618 | 7561320.72 | 4922976.60 |
| 619 | 7561315.91 | 4922983.26 |
| 620 | 7561311.10 | 4922989.92 |
| 621 | 7561306.29 | 4922996.58 |
| 622 | 7561303.62 | 4923000.16 |
| 623 | 7561301.88 | 4923002.38 |
| 624 | 7561300.84 | 4923003.65 |
| 625 | 7561297.96 | 4923007.06 |
| 626 | 7561294.97 | 4923010.38 |
| 627 | 7561291.88 | 4923013.61 |
| 628 | 7561287.45 | 4923018.11 |
| 629 | 7561283.02 | 4923022.60 |
| 630 | 7561278.58 | 4923027.10 |
| 631 | 7561274.15 | 4923031.59 |
| 632 | 7561269.72 | 4923036.09 |
| 633 | 7561265.29 | 4923040.58 |
| 634 | 7561260.86 | 4923045.07 |
| 635 | 7561256.42 | 4923049.57 |

| | | |
|---|---|---|
| 636 | 7561251.99 | 4923054.06 |
| 637 | 7561247.56 | 4923058.56 |
| 638 | 7561243.13 | 4923063.05 |
| 639 | 7561238.69 | 4923067.55 |
| 640 | 7561234.18 | 4923072.24 |
| 641 | 7561230.50 | 4923076.07 |
| 642 | 7561226.83 | 4923079.90 |
| 643 | 7561221.85 | 4923084.89 |
| 644 | 7561216.67 | 4923089.67 |
| 645 | 7561211.42 | 4923094.33 |
| 646 | 7561209.23 | 4923096.27 |
| 647 | 7561205.51 | 4923099.57 |
| 648 | 7561200.12 | 4923104.36 |
| 649 | 7561190.63 | 4923112.78 |
| 650 | 7561186.91 | 4923116.08 |
| 651 | 7561183.19 | 4923119.38 |
| 652 | 7561177.85 | 4923124.31 |
| 653 | 7561172.63 | 4923129.33 |
| 654 | 7561167.41 | 4923134.34 |
| 655 | 7561163.97 | 4923137.68 |
| 656 | 7561160.56 | 4923141.05 |
| 657 | 7561157.18 | 4923144.45 |
| 658 | 7561153.84 | 4923147.89 |
| 659 | 7561150.53 | 4923151.35 |
| 660 | 7561147.25 | 4923154.85 |
| 661 | 7561144.00 | 4923158.38 |
| 662 | 7561140.79 | 4923161.94 |
| 663 | 7561137.61 | 4923165.53 |
| 664 | 7561134.47 | 4923169.15 |
| 665 | 7561131.36 | 4923172.80 |
| 666 | 7561128.29 | 4923176.48 |
| 667 | 7561125.25 | 4923180.19 |
| 668 | 7561121.65 | 4923184.68 |
| 669 | 7561119.19 | 4923187.76 |
| 670 | 7561116.14 | 4923191.60 |
| 671 | 7561113.09 | 4923195.43 |
| 672 | 7561110.04 | 4923199.27 |
| 673 | 7561106.99 | 4923203.11 |
| 674 | 7561105.21 | 4923205.41 |

| | | |
|---|---|---|
| 675 | 7561103.52 | 4923207.77 |
| 676 | 7561101.90 | 4923210.18 |
| 677 | 7561100.37 | 4923212.64 |
| 678 | 7561098.91 | 4923215.15 |
| 679 | 7561096.78 | 4923218.97 |
| 680 | 7561094.66 | 4923222.79 |
| 681 | 7561092.53 | 4923226.60 |
| 682 | 7561090.40 | 4923230.42 |
| 683 | 7561089.03 | 4923232.88 |
| 684 | 7561086.15 | 4923238.05 |
| 685 | 7561084.08 | 4923241.76 |
| 686 | 7561081.89 | 4923245.68 |
| 687 | 7561079.77 | 4923249.49 |
| 688 | 7561078.20 | 4923252.18 |
| 689 | 7561076.53 | 4923254.80 |
| 690 | 7561074.76 | 4923257.36 |
| 691 | 7561072.90 | 4923259.85 |
| 692 | 7561070.94 | 4923262.27 |
| 693 | 7561068.89 | 4923264.61 |
| 694 | 7561063.49 | 4923270.20 |
| 695 | 7561060.21 | 4923273.53 |
| 696 | 7561056.94 | 4923276.86 |
| 697 | 7561053.67 | 4923280.19 |
| 698 | 7561050.40 | 4923283.51 |
| 699 | 7561046.25 | 4923287.45 |
| 700 | 7561041.59 | 4923291.56 |
| 701 | 7561036.94 | 4923295.67 |
| 702 | 7561029.04 | 4923302.50 |
| 703 | 7561024.69 | 4923306.25 |
| 704 | 7561019.39 | 4923310.81 |
| 705 | 7561014.10 | 4923315.37 |
| 706 | 7561008.80 | 4923319.93 |
| 707 | 7561003.51 | 4923324.49 |
| 708 | 7561001.17 | 4923326.54 |
| 709 | 7560995.52 | 4923331.58 |
| 710 | 7560989.86 | 4923336.62 |
| 711 | 7560984.21 | 4923341.66 |
| 712 | 7560978.55 | 4923346.70 |
| 713 | 7560972.90 | 4923351.74 |

| | | |
|---|---|---|
| 714 | 7560967.24 | 4923356.78 |
| 715 | 7560962.50 | 4923360.86 |
| 716 | 7560958.92 | 4923363.83 |
| 717 | 7560955.34 | 4923366.80 |
| 718 | 7560951.76 | 4923369.77 |
| 719 | 7560944.60 | 4923375.71 |
| 720 | 7560940.34 | 4923379.25 |
| 721 | 7560937.44 | 4923381.65 |
| 722 | 7560933.86 | 4923384.62 |
| 723 | 7560929.30 | 4923388.74 |
| 724 | 7560926.66 | 4923391.13 |
| 725 | 7560923.50 | 4923394.39 |
| 726 | 7560921.66 | 4923396.31 |
| 727 | 7560919.86 | 4923398.25 |
| 728 | 7560918.08 | 4923400.22 |
| 729 | 7560916.33 | 4923402.22 |
| 730 | 7560914.62 | 4923404.24 |
| 731 | 7560912.93 | 4923406.29 |
| 732 | 7560911.27 | 4923408.35 |
| 733 | 7560909.64 | 4923410.45 |
| 734 | 7560907.19 | 4923413.64 |

**Тачне површине планираних парцела биће срачунате након спровођења предметног пројекта препарцелације у катастарском операту.**

Овај пројекат садржи пројекат геодетског обележавања који је потребан за спровођење и реализацију пројекта препарцелације у складу Закона о планирању и изградњи („Сл.гласник РС“, бр.72/09, 81/09-испр., 64/10-одлука УС, 24/11, 121/12, 42/13-одлука УС, 50/13- одлука УС, 98/13- одлука УС, 132/2014, 145/2014).

## 7. Инжењерско геолошки услови

При изради техничке документације водити рачуна о степену сеизмичности подручја и исту урадити у складу са предвиђеним мерама и Правилником о техничким нормативима за изградњу објеката високоградње у сеизмичким подручјима (Сл.лист СФРЈ бр.31/81, 49/82, 29/83, 21/88 и 52/90). Ради заштите од земљотреса, планирани објекти морају да буду реализовани и према прописима и техничким нормативима за изградњу објеката у сеизмичким подручјима.

## 8. Заштита животне средине

- **Смернице за израду пројектно техничке документације**

На предметној локацији нису вршена испитивања квалитета појединих елемената животне средине, као ни геомеханичка и хидрогеолошка истраживања, тако да не постоје детаљни подаци о карактеристикама терена.

Приликом израде пројектно техничке документације, обавезно је придржавати се:
- Закона о процени утицаја на животну средину (Службени гласник РС, бр. 135/04 и 36/09);
- Закона о заштити ваздуха (Службени гласник РС, бр. 36/10 и 10/13);
- Уредбе о граничним вредностима емисија загађујућих материја у ваздух (Службени гласник РС, бр. 71/10 и 6/11);
- Уредбе о граничним вредностима емисије загађујућих материја у воде и роковима за њихово достизање (Службени гласник РС, бр. 76/11);

- **Мере заштите животне средине**

Обавезне мере заштите у еколошкој целини:

- комунално и инфраструктурно опремање у циљу спречавања могућих негативних ефеката на земљиште, површинске и подземне воде;
- рационално коришћење енергије;
- адекватно управљање отпадом;
- контрола квалитета отпадних вода и одговарајући третман отпадних вода;

- контролисана употреба хемијских препарата за заштиту биљака и заштита земљишта;
- подизање и очување пољозаштитних појасева у циљу заштите од ерозије и разношења финих честица педолошког покривача;
- за мања насеља, сточне фарме, кланице, млекаре, прераду воћа и сличне делатности обавезни су системи са биолошким пречишћавањем отпадних вода;
- обавезан поступак процене утицаја пројекта на животну средину, при реализацији објеката који могу утицати на квалитет животне средине и израда Студије процене.

Заштита животне средине обухвата мере којима ће се заштитити воде, ваздух и земљиште од деградације и загађења. Извођење радова може се вршити под условом да се ни на који начин не изазову трајна оштећења, загађење или деградира животна средина.

У циљу заштите природе и животне средине од могућих штетних утицаја обавезан је мониторинг, контрола и праћење стања животне средине.

- *Заштита ваздуха*

Прљаве садржаје, ђубришта, сабирне јаме и сл. лоцирати на најудаљенијим деловима економског двориштa, пољопривредног газдинства и низ ветар у односу на чисте објекте и становање.

Уређаје и опрему уграђене у објекте држати увек у исправном стању, вршити редовну дезинфекцију складишних и манипулативних површина и предузимати све потребне мере у складу са прописима.

- *Заштита вода*

Заштита површинских и подземних вода заснива се на мерама и активностима заштите вода од загађивања и то мерама забране, превенције и обавезујућих мера контроле и мониторинга.

Забрањено је одвођење отпадних вода у водоток, баре и одводне канале поред путева, осим атмосферских и условно чистих расхладних вода.

- *Поступање са отпадом*

Сакупљање, транспорт и одлагање комуналног отпада мора бити у складу са прописима и организовано преко надлежног комуналног предузећа.
Еколошки прихватљиво поступање са отпадом подразумева да је обезбеђен простор за смештај судова одговарајућег типа, за привремено одлагање посебних врста отпада у складу са активностима које се обављају појединим целинама, као и да су обезбеђени услови за њихово редовно одржавање, дезинфекцију и прање и да је обезбеђен несметан прилаз за возила комуналне службе.

- **Опште мере заштите у току изградње:**

Приликом реализације пројекта, извођења радова на припреми терена и изградњи објеката планирати и применити следеће мере:

- све активности на изградњи или одржавању објеката спроводе се искључиво на основу Закона о планирању и изградњи, прописа који регулишу ову област и посебних услова;
- изградња објеката и извођење радова могуће је под условом да не дође до оштећења других објеката и загађења земљишта, воде, ваздуха, као и нарушавања природне равнотеже биљног и животињског света, односно да се ни на који начин

не деградира животна средина и условљена је формирањем уређених зелених површина у одговарајућем односу;

- отпадни материјал који настане у процесу изградње (комунални отпад, грађевински материјал и метални отпад, пластика, папир, гуме и сл.) прописно сакупити, разврстати и одложити на за то предвиђену и одобрену локацију;
- у току израдње вршити редовно квашење запрашених површина и спречити расипање
грађевинског материјала током транспорта;
- уколико из неког разлога дође до деградације животне средине, носилац пројекта је у обавези да изврши ремедијацију, или на други начин санира деградирану животну средину у складу са пројектима санације и ремедијације;
- ако се у току извођења грађевинских радова наиђе на природно добро које је геолошко-палеонтолошког типа и минеролошко-петрографског порекла, а за које се претпоставља да има својство природног споменика, извођач радова је дужан да привремено обустави радове и да о томе обавести Министарство животне средине, у року од осам дана и предузме мере заштите од уништења, оштећења или крађе;
- ако се у току извођења грађевинских и других радова наиђе на археолошка налазишта или археолошке предмете, извођач радова је дужан да одмах прекине радове и обавести надлежну организацију за заштиту споменика културе.

## 9. Мере заштите непокретних културних и природних добара

На предметној локацији не постоје евидентирани заштићени објекти, споменици културе и природе, као ни амбијенталне целине.

Предметна локација се не налази унутар заштићеног природног добра за које је спроведен или покренут поступак заштите, не налази се у просторном обухвату еколошких мрежа, нити у простору евидентираних природних добара.

## 10. Технички описи објеката

Овим идејним решењем предвиђена је изградња коловозне конструкције локалног пута КО Гложане, Општина Кучево од км 0+000,00 до км 1+872,65 у ширини б=3,50м, КО Гложане, Општина Кучево.

*I Постојеће стање и ограничења*

Локални пут је са релативно малим интезитетом саобраћаја и са малим постојећим габаритом путног земљишта, деформисана са пуно ударних рупа и мале ширине.

Потребно је ојачати, стабилизовати постојећу коловозну конструкцију. На км 0+031,76 и на км 0+803,20 налазе се постојећи мостови чије се ширине и дужине не мењају и због њихове висинске коте која је подигнута значајно у односу на постојећу саобраћајницу и подужни профил будуће саобраћајнице је у благом насипу. На км 0+481,07 и на км 1+474,50 налазе се постојећи арм бет. пропусти Ø600 који се мењају са већим арм.бет. пропустима Ø800 због ефикаснијег одвођења површинских вода.

Предвиђен попречни профил ове саобраћајнице је такав да је предвиђен једнострани пад коловоза и=2.5% до 7% зависно од радијуса хоризонталне кривине. Ширина саобраћајнице је б=3,50м са обостраним банкинама ширине 0,50м, од км 0+000,00 до км 1+872,65. Постојећи терен не дозвољава већу промену постојећег подужног профила који је планиран у благом насипу због веће висинске коте постојећих мостова. Приликом димензионисања коловозне конструкције анализирани су следећи утицајни фактори: стање постојећег коловоза, будуће саобраћајно оптерећење као и климатски услови. Предвиђено је и продубљење тј. дефинисање постојећих земљаних канала где постоје технички услови све у циљубољег одводњавања површинских вода са коловоза саобраћајнице.

Елементи пројектне геометрије срачунати су за рачунску брзину 30км/х, ЦБР 5-6% и лако до средње саобраћајно оптерећење.

Гранични елементи плана и профила улице су:
о Мах подужни нагиб је 7,62%
о Једнострани попречни нагиб коловоза је .2.5 до 7.00% зависно од радијуса хоризонталне кривине.

Координате осовине као и други потребни подаци дати су у техничкој документацији.
1
На основу СРПС У.Ц4.012 дијаграма за димензионисање коловозне конструкције за предвиђено лако саобраћајно оптерећење и ЦБР=5-6% усваја се:

за део коловоза

о битуменизирани носећи слој БНС22, д=8цм (СРПС. У.Е9.021)
о тампонски слој дробљеног каменог агрегата од д=10цм Мс=50МПа
о тампонски слој од шљунка природне мешавине 0-63мм дмин=30цм, Мс=40МПа
о уваљано подтло СЗ 100% Проктора или Мс=25МПа (СРПС. У.Е8.010)

Обрађивач:

Агенција за инжењеринг и консалтинг „ЗОРГ 037“ Крушевац

# Графички део

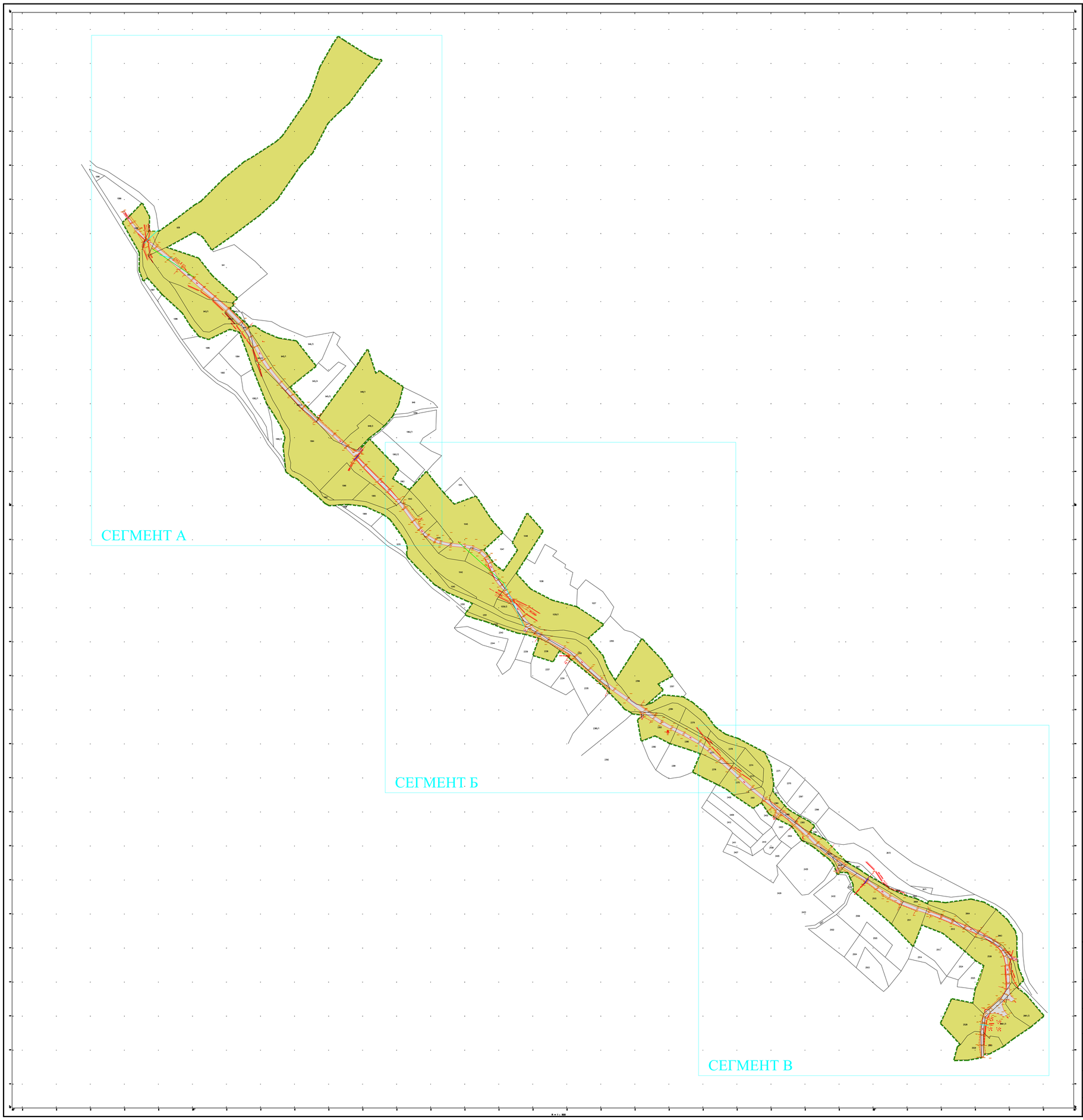


Л Е Г Е Н Д А

| | |
|---|---|
| | граница подручја обухваћена пројектом |
| | граница катастарских парцела |
| | фактичко стање |
| | објекат |
| | постојећа надземна нисконапонска мрежа |
| | постојећи надземни 10kV вод |
| | постојећи локални пут |
| | изграђено земљиште ван грађевинског подручја пољопривредно земљиште |
| | ПРОПУСТ |
| | МОСТ |

наручилац:

Општина Кучево

планерска организација: Агенција за инжењеринг и консалтинг "ЗОРГ 037" Крушевац

назив пројекта:

УРБАНИСТИЧКИ ПРОЈЕКАТ
ЗА ПОТРЕБЕ ЕКПРОПРИЈАЦИЈЕ ПОСТОЈЕЋЕГ ОПШТИНСКОГ ПУТА

ПЛАН ПОСТОЈЕЋЕГ СТАЊА

одговорни урбаниста:

Владан Ћирковић, дипл.инж.арх.

Сарадници:

док.бр.

црт.бр. 1.

размера: ОР 1:2500

датум: септ. 2019.год.

ЛЕГЕНДА

- граница подручја обухваћена пројектом
- граница катастарских парцела
- фактичко стање
- објекат
- постојећа надземна нисконапонска мрежа
- постојећи надземни 10kV вод
- постојећи локални пут
- изграђено земљиште ван грађевинског подручја пољопривредно земљиште
- ПРОПУСТ
- МОСТ

| | |
|---|---|
| наручилац: Општина Кучево | планерска организација: Агенција за инжењеринг и консалтинг "ЗОРГ 037" Крушевац |
| назив пројекта: УРБАНИСТИЧКИ ПРОЈЕКАТ ЗА ПОТРЕБЕ ЕКПРОПРИЈАЦИЈЕ ПОСТОЈЕЋЕГ ОПШТИНСКОГ ПУТА | |
| ПЛАН ПОСТОЈЕЋЕГ СТАЊА - СЕГМЕНТ А | |
| одговорни урбаниста: Владан Ђирковић, дипл.инж.арх. | |
| Сарадници: | док.бр. / црт.бр. 1а |
| размера: ОР 1:500 | датум: септ. 2019.год. |

| | |
|---|---|
| наручилац: Општина Кучево | планерска организација: Агенција за инжењеринг и консалтинг "ЗОРГ 037" Крушевац |
| назив пројекта: УРБАНИСТИЧКИ ПРОЈЕКАТ ЗА ПОТРЕБЕ ЕКСПРОПРИЈАЦИЈЕ ПОСТОЈЕЋЕГ ОПШТИНСКОГ ПУТА | |
| ПЛАН ПОСТОЈЕЋЕГ СТАЊА - СЕГМЕНТ Б | |
| одговорни урбаниста: Владан Ћирковић, дипл.инж.арх. | |
| Сарадници: | док.бр. / црт.бр. 1б |
| размера: ОР 1:500 | датум: септ. 2019.год. |

| | |
|---|---|
| наручилац: Општина Кучево | планерска организација: Агенција за инжењеринг и консалтинг "ЗОРГ 037" Крушевац |
| назив пројекта: УРБАНИСТИЧКИ ПРОЈЕКАТ ЗА ПОТРЕБЕ ЕКСПРОПРИЈАЦИЈЕ ПОСТОЈЕЋЕГ ОПШТИНСКОГ ПУТА | |
| ПЛАН ПОСТОЈЕЋЕГ СТАЊА - СЕГМЕНТ В | |
| одговорни урбаниста: Владан Ћирковић, дипл.инж.арх. | |
| Сарадници: | док.бр. / срт.бр. 1в |
| размера: ОР 1:500 | датум: септ. 2019.год. |

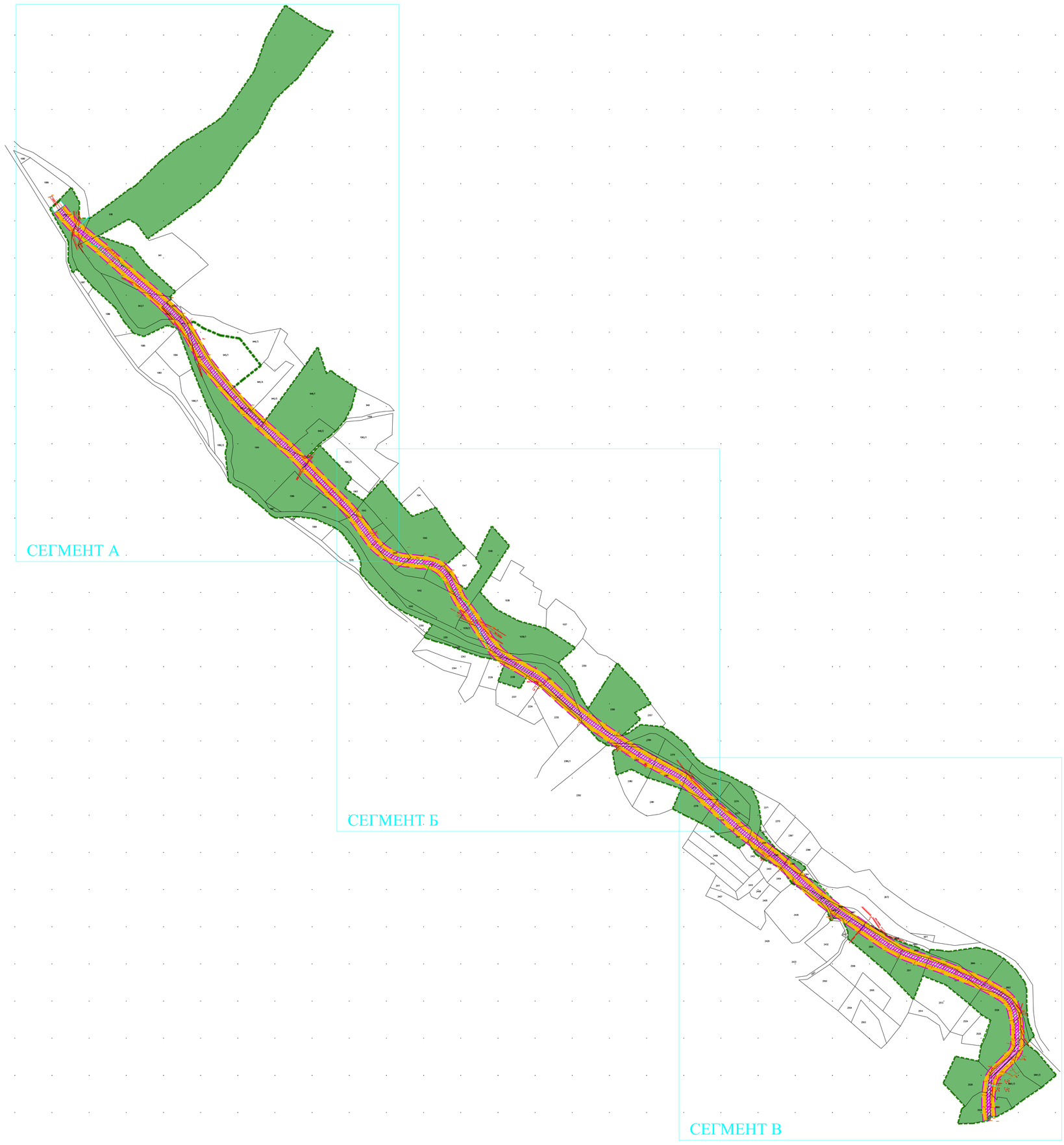


Л Е Г Е Н Д А

- граница подручја обухваћена пројектом
- граница катастарских парцела
- фактичко стање
- објекат
- постојећа надземна нисконапонска мрежа
- постојећи надземни 10kV вод
- постојећи локални пут
- изграђено земљиште ван грађевинског подручја пољопривредно земљиште
- ПРОПУСТ
- МОСТ

- зона експропријације за изградњу локалног пута (земљишни појас)
- заштитни појас
- зона контролисане градње
- регулациона линија
- грађевинска линија

| | |
|---|---|
| наручилац: Општина Кучево | планерска организација: Агенција за инжењеринг и консалтинг "ЗОРГ 037" Крушевац |
| назив пројекта: УРБАНИСТИЧКИ ПРОЈЕКАТ ЗА ПОТРЕБЕ ЕКПРОПРИЈАЦИЈЕ ПОСТОЈЕЋЕГ ОПШТИНСКОГ ПУТА | |
| ПЛАН ФУНКЦИОНАЛНЕ ОРГАНИЗАЦИЈЕ СА ДИСПОЗИЦИЈОМ И НАМЕНОМ ПОВРШИНА И ОБЈЕКАТА | |
| одговорни урбаниста: Владан Ћирковић, дипл.инж.арх. _____ | |
| Сарадници: | док.бр. / црт.бр. 2. |
| размера: ОР 1:2500 | датум: септ. 2019.год. |

ЛЕГЕНДА

- граница подручја обухваћена пројектом
- граница катастарских парцела
- фактичко стање
- објекат
- постојећа надземна нисконапонска мрежа
- постојећи надземни 10kV вод
- ПРОПУСТ
- МОСТ

- ОСОВИНА ТРАСЕ
- БАНКИНА ТРАСЕ
- зона експропријације за изградњу локалног пута (земљишни појас)
- заштитни појас
- зона контролисане градње
- регулациона линија
- грађевинска линија

| | |
|---|---|
| наручилац: Општина Кучево | планерска организација: Агенција за инжењеринг и консалтинг "ЗОРГ 037" Крушевац |
| назив пројекта: УРБАНИСТИЧКИ ПРОЈЕКАТ ЗА ПОТРЕБЕ ЕКПРОПРИЈАЦИЈЕ ПОСТОЈЕЋЕГ ОПШТИНСКОГ ПУТА | |
| ПЛАН ФУНКЦИОНАЛНЕ ОРГАНИЗАЦИЈЕ СА ДИСПОЗИЦИЈОМ И НАМЕНОМ ПОВРШИНА И ОБЈЕКАТА - СЕГМЕНТ А | |
| одговорни урбаниста: Владан Ћирковић, дипл.инж.арх. | |
| Сарадници: | док.бр. / црт.бр. 2а |
| размера: ОР 1:500 | датум: септ. 2019.год. |

| | |
|---|---|
| наручилац: Општина Кучево | планерска организација: Агенција за инжењеринг и консалтинг "ЗОРГ 037" Крушевац |
| назив пројекта: УРБАНИСТИЧКИ ПРОЈЕКАТ ЗА ПОТРЕБЕ ЕКПРОПРИЈАЦИЈЕ ПОСТОЈЕЋЕГ ОПШТИНСКОГ ПУТА | |
| ПЛАН ФУНКЦИОНАЛНЕ ОРГАНИЗАЦИЈЕ СА ДИСПОЗИЦИЈОМ И НАМЕНОМ ПОВРШИНА И ОБЈЕКАТА - СЕГМЕНТ Б | |
| одговорни урбаниста: Владан Ћирковић, дипл.инж.арх. | |
| Сарадници: | док.бр. / прт.бр. 2б |
| размера: ОР 1:500 | датум: септ. 2019.год. |

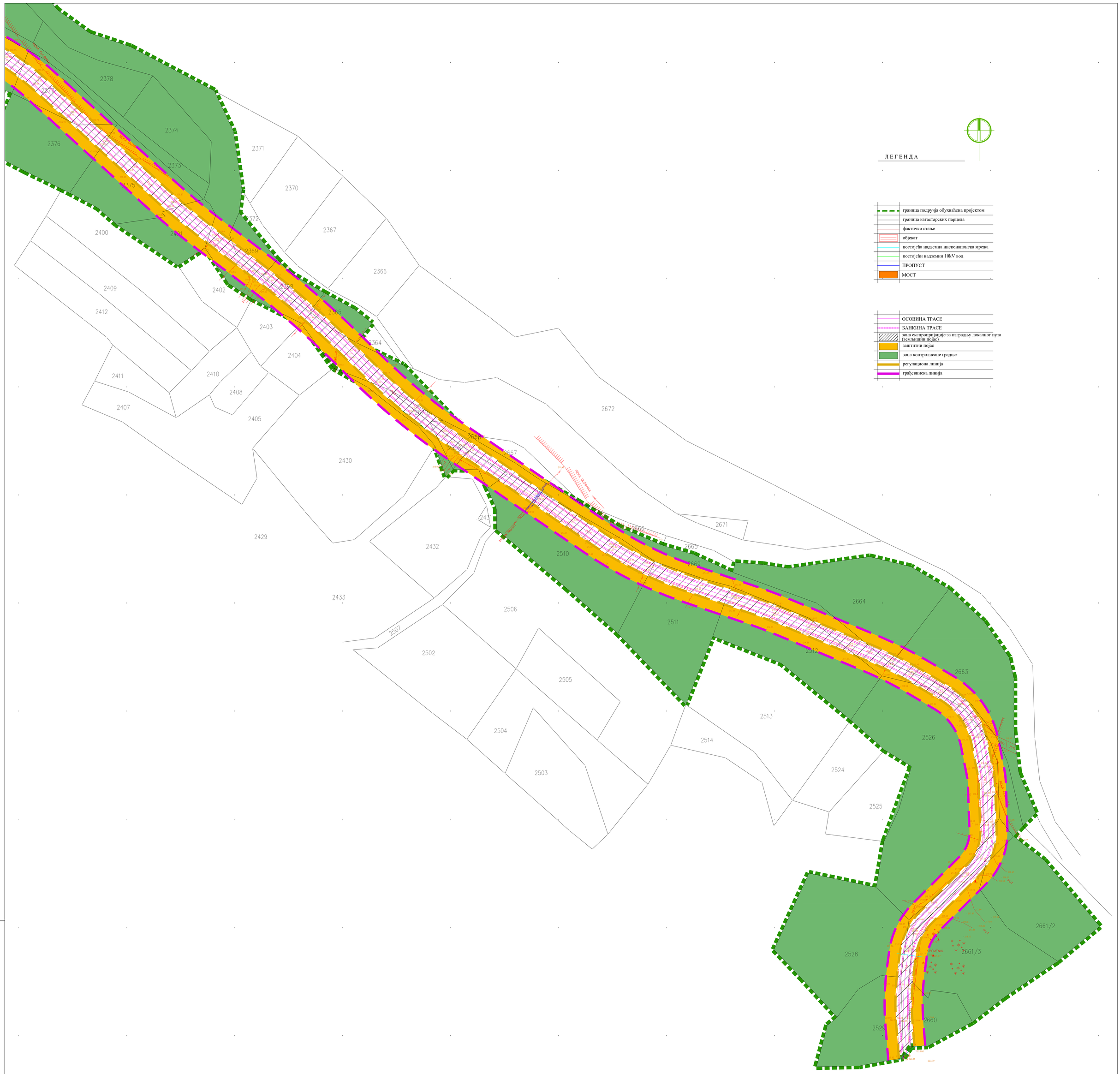


ЛЕГЕНДА

- граница подручја обухваћена пројектом
- граница катастарских парцела
- фактичко стање
- објекат
- постојећа надземна нисконапонска мрежа
- постојећи надземни 10kV вод
- ПРОПУСТ
- МОСТ

- ОСОВИНА ТРАСЕ
- БАНКИНА ТРАСЕ
- зона експропријације за изградњу локалног пута (земљишни појас)
- заштитни појас
- зона контролисане градње
- регулациона линија
- грађевинска линија

| | |
|---|---|
| наручилац: Општина Кучево | планерска организација: Агенција за инжењеринг и консалтинг "ЗОРГ 037" Крушевац |
| назив пројекта: УРБАНИСТИЧКИ ПРОЈЕКАТ ЗА ПОТРЕБЕ ЕКПРОПРИЈАЦИЈЕ ПОСТОЈЕЋЕГ ОПШТИНСКОГ ПУТА | |
| ПЛАН ФУНКЦИОНАЛНЕ ОРГАНИЗАЦИЈЕ СА ДИСПОЗИЦИЈОМ И НАМЕНОМ ПОВРШИНА И ОБЈЕКАТА - СЕГМЕНТ В | |
| одговорни урбаниста: Владан Ћирковић, дипл.инж.арх. _____ | |
| Сарадници: | док.бр. / црт.бр. 2в |
| размера: ОР 1:500 | датум: септ. 2019.год. |

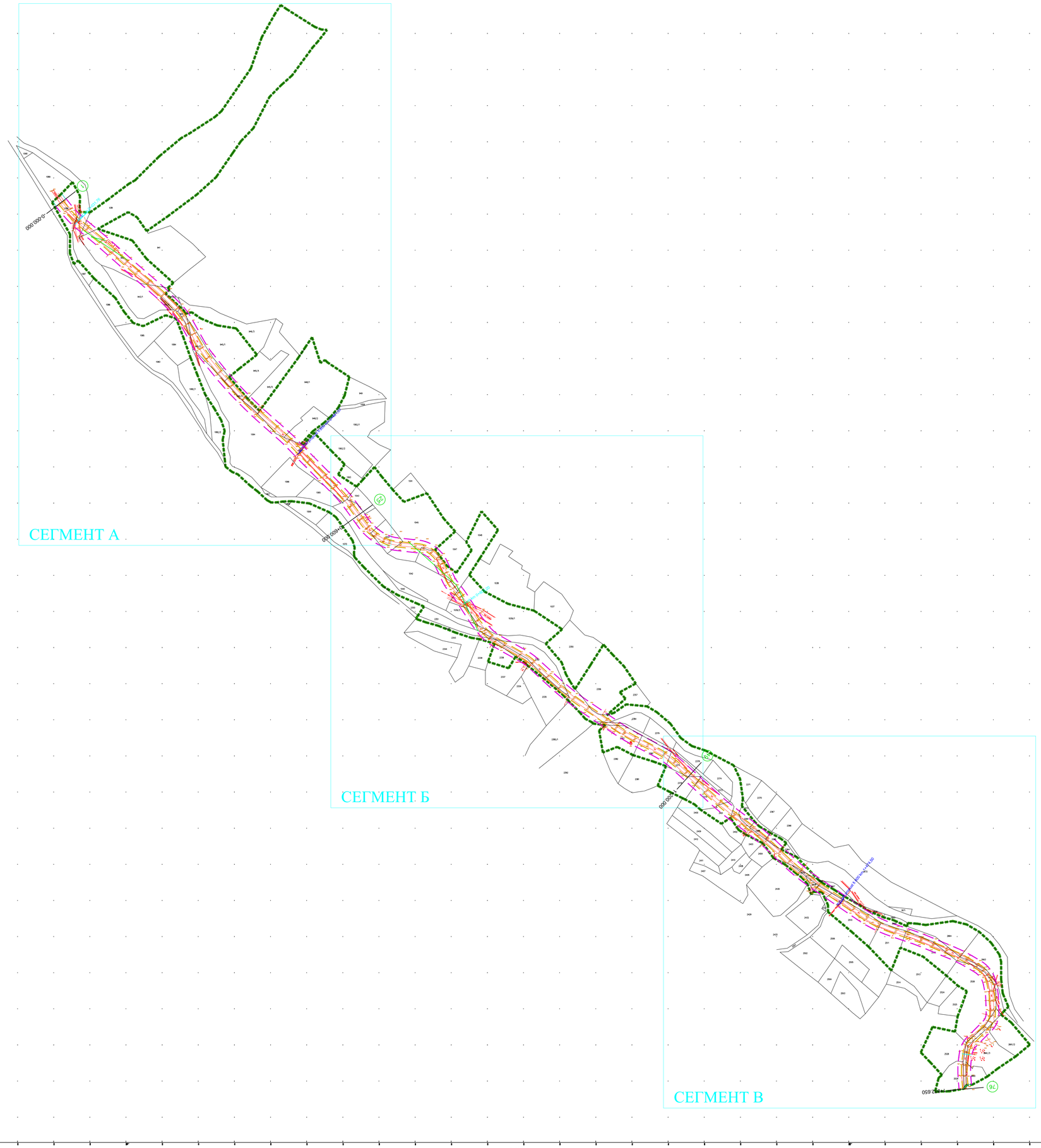


ЛЕГЕНДА

| | |
|---|---|
| | граница подручја обухваћена пројектом |
| | граница катастарских парцела |
| | фактичко стање |
| | објекат |
| | |
| | |

| | |
|---|---|
| | регулациона линија |
| | грађевинска линија |
| 211,88 | апсолутна висинска кота |
| 50 -1+225.000 | стационажа |

| | |
|---|---|
| наручилац: Општина Кучево | планерска организација: Агенција за инжењеринг и консалтинг "ЗОРГ 037" Крушевац |
| назив пројекта: УРБАНИСТИЧКИ ПРОЈЕКАТ ЗА ПОТРЕБЕ ЕКПРОПРИЈАЦИЈЕ ПОСТОЈЕЋЕГ ОПШТИНСКОГ ПУТА | |
| ПЛАН РЕГУЛАЦИЈЕ И НИВЕЛАЦИЈЕ | |
| одговорни урбаниста: Владан Ћирковић, дипл.инж.арх. | |
| Сарадници: | док.бр. / црт.бр. 3. |
| размера: ОР 1:2500 | датум: септ. 2019.год. |

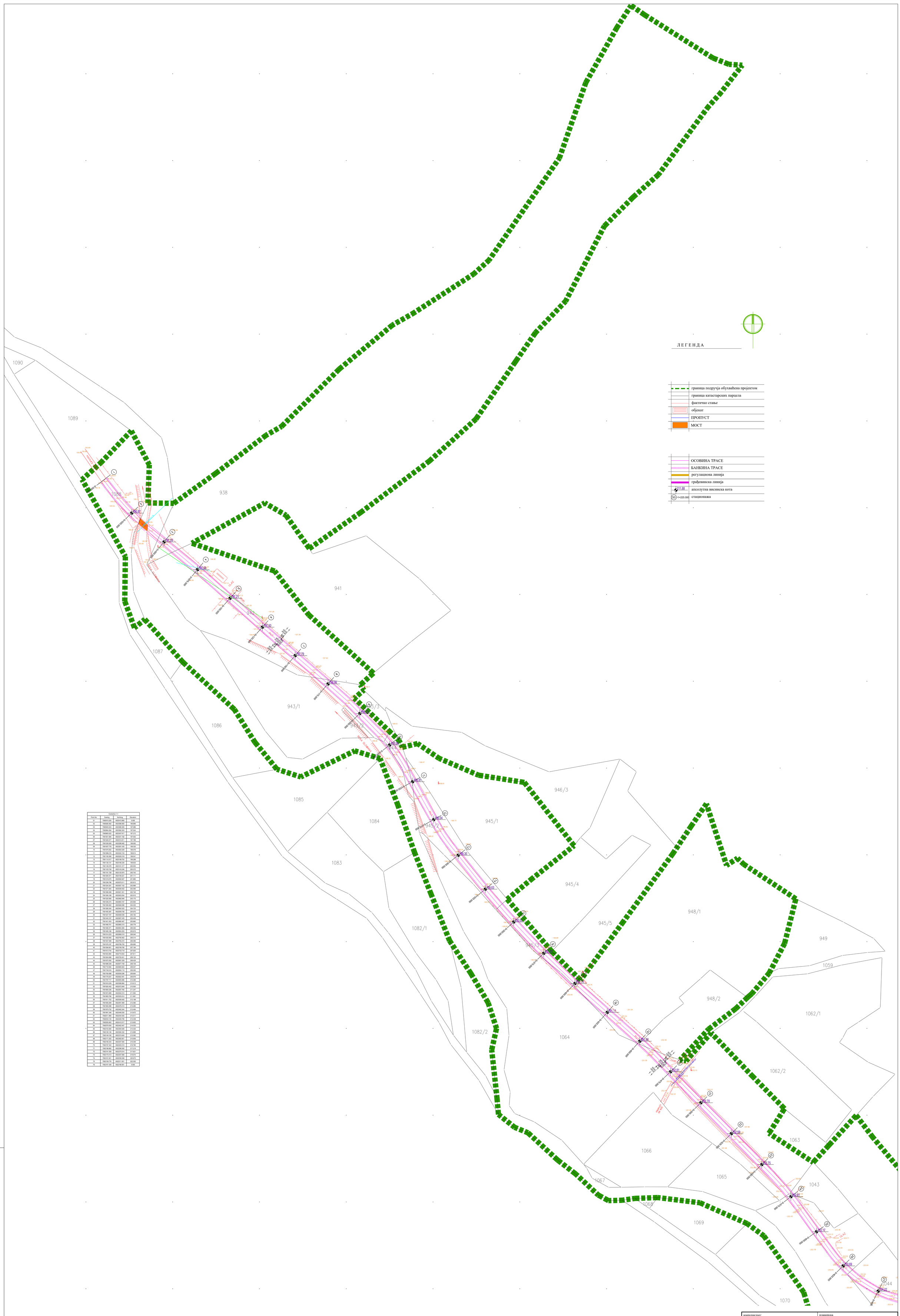


| Centerline 1-1 | | | |
|---|---|---|---|
| Point No | Easting | Northing | Elevation |
| 01 | 7560910.205 | 4923415.960 | 0.000 |
| 02 | 7560926.362 | 4923396.905 | 196.866 |
| 03 | 7560945.023 | 4923380.305 | 197.086 |
| 04 | 7560964.264 | 4923364.343 | 197.044 |
| 05 | 7560983.022 | 4923347.817 | 197.212 |
| 06 | 7561001.684 | 4923331.182 | 197.302 |
| 07 | 7561020.577 | 4923314.811 | 197.788 |
| 08 | 7561039.509 | 4923298.482 | 198.063 |
| 09 | 7561057.778 | 4923281.435 | 198.325 |
| 10 | 7561075.002 | 4923263.329 | 198.576 |
| 11 | 7561088.216 | 4923242.103 | 198.814 |
| 12 | 7561100.390 | 4923220.319 | 199.041 |
| 13 | 7561114.517 | 4923199.754 | 199.299 |
| 14 | 7561130.131 | 4923180.230 | 199.633 |
| 15 | 7561146.478 | 4923161.317 | 200.003 |
| 16 | 7561163.749 | 4923143.246 | 200.372 |
| 17 | 7561181.728 | 4923125.875 | 200.742 |
| 18 | 7561200.371 | 4923109.221 | 201.111 |
| 19 | 7561219.070 | 4923092.827 | 201.880 |
| 20 | 7561236.796 | 4923075.011 | 202.612 |
| 21 | 7561254.291 | 4923057.152 | 202.696 |
| 22 | 7561271.845 | 4923039.352 | 202.595 |
| 23 | 7561289.399 | 4923021.551 | 202.746 |
| 24 | 7561306.189 | 4923003.054 | 202.910 |
| 25 | 7561320.906 | 4922982.846 | 203.170 |
| 26 | 7561336.274 | 4922963.167 | 203.684 |
| 27 | 7561356.462 | 4922948.596 | 204.225 |
| 28 | 7561380.540 | 4922942.522 | 204.723 |
| 29 | 7561405.387 | 4922939.758 | 204.975 |
| 30 | 7561427.167 | 4922928.536 | 205.192 |
| 31 | 7561440.167 | 4922907.435 | 205.409 |
| 32 | 7561441.933 | 4922885.467 | 205.860 |
| 33 | 7561446.791 | 4922863.315 | 206.779 |
| 34 | 7561460.371 | 4922844.384 | 206.352 |
| 35 | 7561468.166 | 4922824.263 | 205.816 |
| 36 | 7561514.223 | 4922808.310 | 206.040 |
| 37 | 7561535.955 | 4922795.952 | 206.314 |
| 38 | 7561557.489 | 4922783.272 | 206.596 |
| 39 | 7561576.167 | 4922766.750 | 206.890 |
| 40 | 7561594.801 | 4922749.790 | 207.194 |
| 41 | 7561613.744 | 4922733.719 | 207.503 |
| 42 | 7561633.364 | 4922719.053 | 207.811 |
| 43 | 7561654.688 | 4922705.041 | 208.120 |
| 44 | 7561675.392 | 4922691.029 | 208.429 |
| 45 | 7561696.539 | 4922677.709 | 208.738 |
| 46 | 7561718.584 | 4922665.922 | 209.047 |
| 47 | 7561742.616 | 4922654.110 | 209.355 |
| 48 | 7561760.898 | 4922639.296 | 209.664 |
| 49 | 7561779.207 | 4922622.491 | 209.979 |
| 50 | 7561797.717 | 4922605.686 | 210.296 |
| 51 | 7561818.229 | 4922588.884 | 210.613 |
| 52 | 7561835.402 | 4922572.849 | 210.930 |
| 53 | 7561855.336 | 4922557.760 | 211.247 |
| 54 | 7561874.889 | 4922542.314 | 211.564 |
| 55 | 7561893.796 | 4922525.814 | 211.881 |
| 56 | 7561911.702 | 4922508.400 | 212.198 |
| 57 | 7561930.269 | 4922491.899 | 212.565 |
| 58 | 7561950.068 | 4922476.414 | 213.283 |
| 59 | 7561970.732 | 4922462.344 | 213.494 |
| 60 | 7561991.346 | 4922448.255 | 213.672 |
| 61 | 7562011.980 | 4922434.355 | 213.511 |
| 62 | 7562033.135 | 4922420.795 | 213.438 |
| 63 | 7562055.902 | 4922410.517 | 213.652 |
| 64 | 7562079.550 | 4922402.407 | 214.033 |
| 65 | 7562103.980 | 4922393.926 | 214.420 |
| 66 | 7562126.146 | 4922384.332 | 214.889 |
| 67 | 7562149.192 | 4922374.645 | 215.362 |
| 68 | 7562171.202 | 4922362.821 | 215.836 |
| 69 | 7562190.233 | 4922347.084 | 216.309 |
| 70 | 7562197.342 | 4922323.310 | 216.780 |
| 71 | 7562198.892 | 4922298.392 | 217.219 |
| 72 | 7562191.059 | 4922275.614 | 217.821 |
| 73 | 7562173.413 | 4922257.906 | 219.074 |
| 74 | 7562161.821 | 4922236.548 | 220.673 |
| 75 | 7562159.776 | 4922211.651 | 222.302 |
| 76 | 7562161.428 | 4922189.061 | 0.000 |

| | |
|---|---|
| наручилац: Општина Кучево | планерска организација: Агенција за инжењеринг и консалтинг "ЗОРГ 037" Крушевац |
| назив пројекта: УРБАНИСТИЧКИ ПРОЈЕКАТ ЗА ПОТРЕБЕ ЕКПРОПРИЈАЦИЈЕ ПОСТОЈЕЋЕГ ОПШТИНСКОГ ПУТА | |
| ПЛАН РЕГУЛАЦИЈЕ И НИВЕЛАЦИЈЕ - СЕГМЕНТ А | |
| одговорни урбаниста: Владан Ћирковић, дипл.инж.арх. | |
| Сарадници: | док.бр. / црт.бр. 3а |
| размера: ОР 1:500 | датум: септ. 2019.год. |

ЛЕГЕНДА

- граница подручја обухваћена пројектом
- граница катастарских парцела
- фактичко стање
- објекат
- ПРОПУСТ
- МОСТ

- ОСОВИНА ТРАСЕ
- БАНКИНА ТРАСЕ
- регулациона линија
- грађевинска линија
- 211.88 апсолутна висинска кота
- 50 -1+225.000 стационажа

Centerline 1-1

| Point No | Easting | Northing | Elevation |
|---|---|---|---|
| 01 | 7560910.205 | 4923415.960 | 0.000 |
| 02 | 7560926.362 | 4923396.905 | 196.866 |
| 03 | 7560945.023 | 4923380.305 | 197.066 |
| 04 | 7560964.264 | 4923364.343 | 197.044 |
| 05 | 7560983.022 | 4923347.817 | 197.212 |
| 06 | 7561001.684 | 4923331.182 | 197.502 |
| 07 | 7561020.577 | 4923314.811 | 197.788 |
| 08 | 7561039.509 | 4923298.482 | 198.063 |
| 09 | 7561057.776 | 4923281.435 | 198.325 |
| 10 | 7561075.002 | 4923263.329 | 198.576 |
| 11 | 7561088.216 | 4923242.153 | 198.814 |
| 12 | 7561100.390 | 4923220.318 | 199.041 |
| 13 | 7561114.517 | 4923199.754 | 199.299 |
| 14 | 7561130.131 | 4923180.230 | 199.633 |
| 15 | 7561146.478 | 4923161.217 | 200.003 |
| 16 | 7561163.749 | 4923143.246 | 200.372 |
| 17 | 7561181.728 | 4923125.875 | 200.742 |
| 18 | 7561200.371 | 4923109.221 | 201.111 |
| 19 | 7561219.070 | 4923092.627 | 201.880 |
| 20 | 7561236.796 | 4923075.011 | 202.812 |
| 21 | 7561254.291 | 4923057.152 | 202.696 |
| 22 | 7561271.845 | 4923039.352 | 202.595 |
| 23 | 7561289.399 | 4923021.551 | 202.746 |
| 24 | 7561306.189 | 4923003.054 | 202.910 |
| 25 | 7561320.906 | 4922982.846 | 203.170 |
| 26 | 7561336.274 | 4922963.167 | 203.694 |
| 27 | 7561356.462 | 4922949.596 | 204.225 |
| 28 | 7561380.540 | 4922943.522 | 204.723 |
| 29 | 7561405.387 | 4922939.758 | 204.975 |
| 30 | 7561427.167 | 4922928.536 | 205.192 |
| 31 | 7561440.167 | 4922907.435 | 205.439 |
| 32 | 7561451.933 | 4922885.467 | 205.860 |
| 33 | 7561466.701 | 4922865.315 | 206.779 |
| 34 | 7561480.371 | 4922844.384 | 206.352 |
| 35 | 7561495.186 | 4922824.253 | 205.816 |
| 36 | 7561514.223 | 4922808.310 | 206.040 |
| 37 | 7561535.995 | 4922795.952 | 206.314 |
| 38 | 7561557.489 | 4922783.272 | 206.586 |
| 39 | 7561576.187 | 4922766.700 | 206.890 |
| 40 | 7561584.601 | 4922749.790 | 207.194 |
| 41 | 7561613.744 | 4922733.719 | 207.503 |
| 42 | 7561633.884 | 4922719.053 | 207.811 |
| 43 | 7561654.688 | 4922705.041 | 208.120 |
| 44 | 7561675.392 | 4922691.029 | 208.429 |
| 45 | 7561696.539 | 4922677.709 | 208.738 |
| 46 | 7561718.584 | 4922665.922 | 209.047 |
| 47 | 7561740.616 | 4922654.110 | 209.355 |
| 48 | 7561760.898 | 4922639.296 | 209.664 |
| 49 | 7561779.207 | 4922622.491 | 209.979 |
| 50 | 7561797.717 | 4922605.686 | 210.296 |
| 51 | 7561816.229 | 4922588.884 | 210.613 |
| 52 | 7561835.402 | 4922572.849 | 210.930 |
| 53 | 7561855.336 | 4922557.760 | 211.247 |
| 54 | 7561874.989 | 4922542.314 | 211.564 |
| 55 | 7561893.766 | 4922525.614 | 211.881 |
| 56 | 7561911.702 | 4922508.400 | 212.198 |
| 57 | 7561930.269 | 4922491.669 | 212.585 |
| 58 | 7561950.068 | 4922476.414 | 213.283 |
| 59 | 7561970.732 | 4922462.344 | 213.494 |
| 60 | 7561991.346 | 4922448.200 | 213.672 |
| 61 | 7562011.960 | 4922434.055 | 213.511 |
| 62 | 7562033.135 | 4922420.795 | 213.438 |
| 63 | 7562055.902 | 4922410.517 | 213.652 |
| 64 | 7562079.550 | 4922402.407 | 214.033 |
| 65 | 7562103.060 | 4922393.926 | 214.420 |
| 66 | 7562126.146 | 4922384.332 | 214.889 |
| 67 | 7562149.192 | 4922374.645 | 215.362 |
| 68 | 7562171.202 | 4922362.821 | 215.836 |
| 69 | 7562190.233 | 4922347.084 | 216.309 |
| 70 | 7562197.342 | 4922323.310 | 216.780 |
| 71 | 7562198.882 | 4922298.392 | 217.219 |
| 72 | 7562191.099 | 4922275.614 | 217.621 |
| 73 | 7562173.413 | 4922257.906 | 218.074 |
| 74 | 7562161.621 | 4922236.546 | 220.673 |
| 75 | 7562159.776 | 4922211.651 | 222.302 |
| 76 | 7562161.428 | 4922189.061 | 0.000 |

| | |
|---|---|
| наручилац: Општина Кучево | планерска организација: Агенција за инжењеринг и консалтинг "ЗОРГ 037" Крушевац |
| назив пројекта: УРБАНИСТИЧКИ ПРОЈЕКАТ ЗА ПОТРЕБЕ ЕКПРОПРИЈАЦИЈЕ ПОСТОЈЕЋЕГ ОПШТИНСКОГ ПУТА | |
| ПЛАН РЕГУЛАЦИЈЕ И НИВЕЛАЦИЈЕ - СЕГМЕНТ Б | |
| одговорни урбаниста: Владан Ћирковић, дипл.инж.арх. | |
| Сарадници: | док.бр. / црт.бр. 3б |
| размера: ОР 1:500 | датум: септ. 2019.год. |

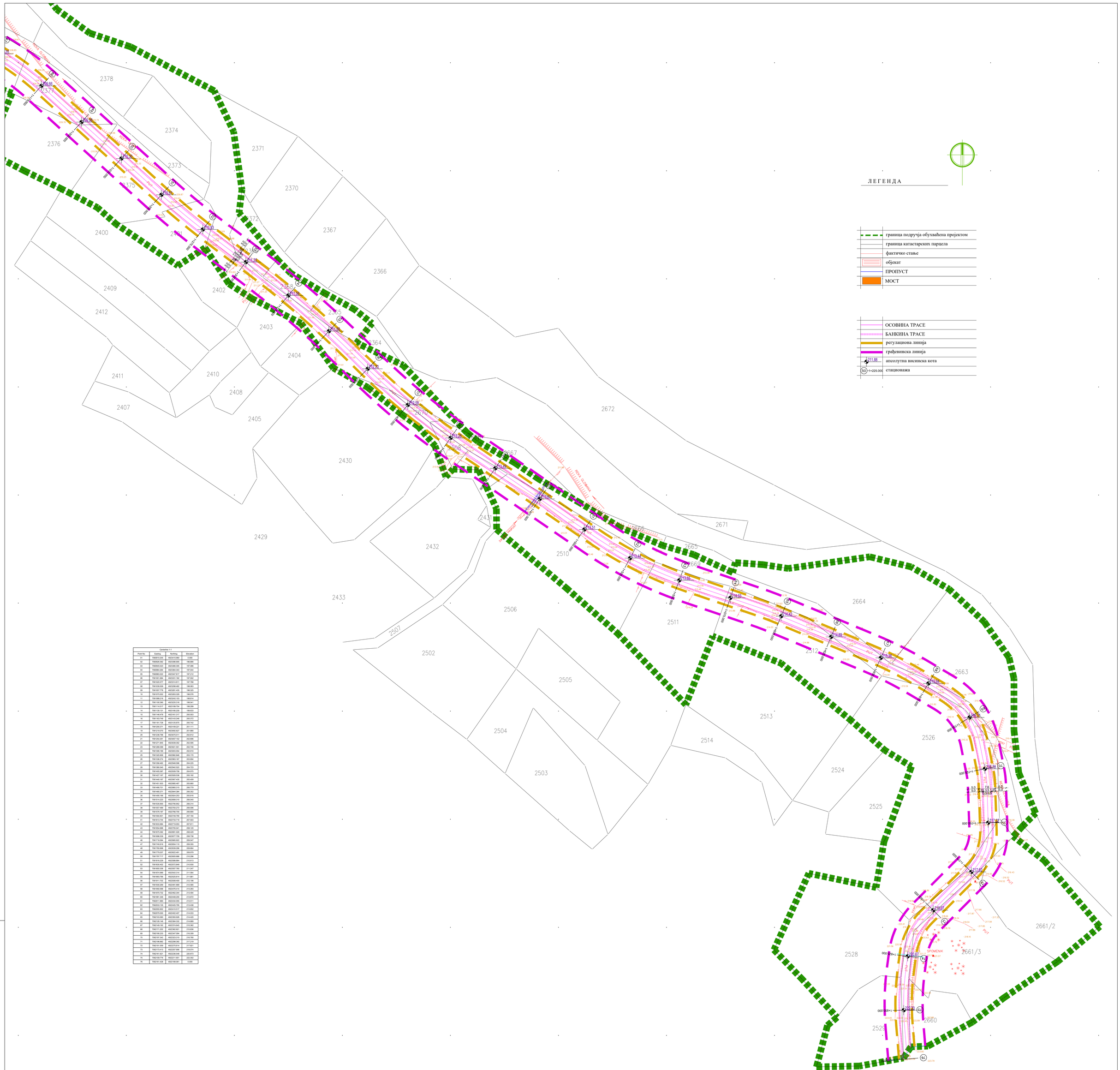


ЛЕГЕНДА

- граница подручја обухваћена пројектом
- граница катастарских парцела
- фактичко стање
- објекат
- ПРОПУСТ
- МОСТ

- ОСОВИНА ТРАСЕ
- БАНКИНА ТРАСЕ
- регулациона линија
- грађевинска линија
- 211.88 апсолутна висинска кота
- 50 0+225.000 стационажа

| Centerline 1.1 | | | |
|---|---|---|---|
| Point No | Easting | Northing | Elevation |
| 01 | 7560910.205 | 4922415.960 | 0.000 |
| 02 | 7560526.362 | 4922386.905 | 196.866 |
| 03 | 7560945.023 | 4922360.305 | 197.086 |
| 04 | 7560964.264 | 4922364.343 | 197.044 |
| 05 | 7560985.022 | 4922347.817 | 197.212 |
| 06 | 7561001.484 | 4922331.182 | 197.502 |
| 07 | 7561020.677 | 4922314.611 | 197.766 |
| 08 | 7561038.509 | 4922298.482 | 198.063 |
| 09 | 7561057.778 | 4922281.439 | 198.325 |
| 10 | 7561075.602 | 4922265.329 | 198.576 |
| 11 | 7561096.216 | 4922242.153 | 198.814 |
| 12 | 7561100.390 | 4922229.318 | 198.941 |
| 13 | 7561114.517 | 4922189.754 | 199.269 |
| 14 | 7561130.131 | 4922180.230 | 199.633 |
| 15 | 7561146.478 | 4922161.317 | 200.003 |
| 16 | 7561163.749 | 4922143.246 | 200.372 |
| 17 | 7561181.726 | 4922125.875 | 200.742 |
| 18 | 7561200.271 | 4922109.221 | 201.111 |
| 19 | 7561219.070 | 4922092.627 | 201.880 |
| 20 | 7561236.796 | 4922075.511 | 202.812 |
| 21 | 7561254.291 | 4922057.152 | 202.896 |
| 22 | 7561271.845 | 4922039.352 | 202.595 |
| 23 | 7561289.399 | 4922021.591 | 202.746 |
| 24 | 7561306.189 | 4922003.054 | 202.910 |
| 25 | 7561320.906 | 4922982.846 | 203.170 |
| 26 | 7561336.274 | 4922963.167 | 203.684 |
| 27 | 7561356.462 | 4922948.596 | 204.225 |
| 28 | 7561380.540 | 4922942.522 | 204.723 |
| 29 | 7561405.347 | 4922939.708 | 204.975 |
| 30 | 7561427.167 | 4922928.536 | 205.162 |
| 31 | 7561446.167 | 4922907.435 | 205.409 |
| 32 | 7561461.833 | 4922890.457 | 205.860 |
| 33 | 7561466.701 | 4922885.310 | 206.779 |
| 34 | 7561480.371 | 4922864.384 | 206.302 |
| 35 | 7561495.166 | 4922824.293 | 205.819 |
| 36 | 7561514.223 | 4922808.310 | 206.040 |
| 37 | 7561535.805 | 4922795.952 | 206.314 |
| 38 | 7561557.489 | 4922783.272 | 206.596 |
| 39 | 7561576.187 | 4922768.702 | 206.890 |
| 40 | 7561594.601 | 4922749.790 | 207.194 |
| 41 | 7561613.744 | 4922733.719 | 207.503 |
| 42 | 7561633.884 | 4922719.053 | 207.811 |
| 43 | 7561654.688 | 4922705.041 | 208.120 |
| 44 | 7561675.392 | 4922691.029 | 208.429 |
| 45 | 7561696.536 | 4922677.709 | 208.738 |
| 46 | 7561718.584 | 4922665.922 | 209.047 |
| 47 | 7561740.816 | 4922654.110 | 209.355 |
| 48 | 7561760.698 | 4922639.296 | 209.664 |
| 49 | 7561779.207 | 4922622.491 | 209.979 |
| 50 | 7561797.717 | 4922605.686 | 210.296 |
| 51 | 7561816.229 | 4922588.884 | 210.613 |
| 52 | 7561835.462 | 4922572.849 | 210.930 |
| 53 | 7561855.536 | 4922557.760 | 211.247 |
| 54 | 7561874.989 | 4922542.314 | 211.564 |
| 55 | 7561893.796 | 4922525.814 | 211.881 |
| 56 | 7561911.702 | 4922506.400 | 212.198 |
| 57 | 7561930.269 | 4922491.669 | 212.585 |
| 58 | 7561950.048 | 4922476.414 | 213.283 |
| 59 | 7561970.732 | 4922462.344 | 213.494 |
| 60 | 7561991.346 | 4922448.200 | 213.672 |
| 61 | 7562011.960 | 4922434.055 | 213.911 |
| 62 | 7562033.135 | 4922420.795 | 213.438 |
| 63 | 7562055.802 | 4922410.517 | 213.652 |
| 64 | 7562079.550 | 4922402.407 | 214.033 |
| 65 | 7562103.960 | 4922393.926 | 214.420 |
| 66 | 7562126.146 | 4922384.332 | 214.899 |
| 67 | 7562148.192 | 4922374.645 | 215.362 |
| 68 | 7562171.202 | 4922362.921 | 215.836 |
| 69 | 7562190.233 | 4922347.084 | 216.309 |
| 70 | 7562197.342 | 4922333.310 | 216.786 |
| 71 | 7562198.882 | 4922296.392 | 217.219 |
| 72 | 7562191.059 | 4922275.614 | 217.821 |
| 73 | 7562173.413 | 4922257.906 | 218.074 |
| 74 | 7562161.421 | 4922236.548 | 220.073 |
| 75 | 7562159.776 | 4922211.651 | 222.352 |
| 76 | 7562161.428 | 4922189.061 | 0.000 |

| | |
|---|---|
| наручилац: Општина Кучево | планерска организација: Агенција за инжењеринг и консалтинг "ЗОРГ 037" Крушевац |
| назив пројекта: УРБАНИСТИЧКИ ПРОЈЕКАТ ЗА ПОТРЕБЕ ЕКСПРОПРИЈАЦИЈЕ ПОСТОЈЕЋЕГ ОПШТИНСКОГ ПУТА | |
| ПЛАН РЕГУЛАЦИЈЕ И НИВЕЛАЦИЈЕ - СЕГМЕНТ В | |
| одговорни урбаниста: Владан Ћирковић, дипл.инж.арх. | |
| Сарадници: | док.бр. / црт.бр. 3в |
| размера: ОР 1:500 | датум: септ. 2019.год. |

Л Е Г Е Н Д А

| | |
|---|---|
| | граница подручја обухваћена пројектом |
| | граница катастарских парцела |
| | површина новоформиране парцеле - општински пут (урбанистички број 1) |
| | површина новоформиране парцеле (урбанистички број 2, 3, 4, ... n) |
| | парцела којој се не мењају границе |

наручилац:

Општина Кучево

планерска организација: Агенција за инжењеринг и консалтинг "ЗОРГ 037" Крушевац

назив пројекта:

УРБАНИСТИЧКИ ПРОЈЕКАТ

ЗА ПОТРЕБЕ ЕКПРОПРИЈАЦИЈЕ ПОСТОЈЕЋЕГ ОПШТИНСКОГ ПУТА

ПЛАН ФОРМИРАЊА ПАРЦЕЛА

одговорни урбаниста:

Владан Ћирковић, дипл.инж.арх.

Сарадници:

док.бр.

црт.бр. 4.

размера: ОР 1:2500

датум: септ. 2019.год.

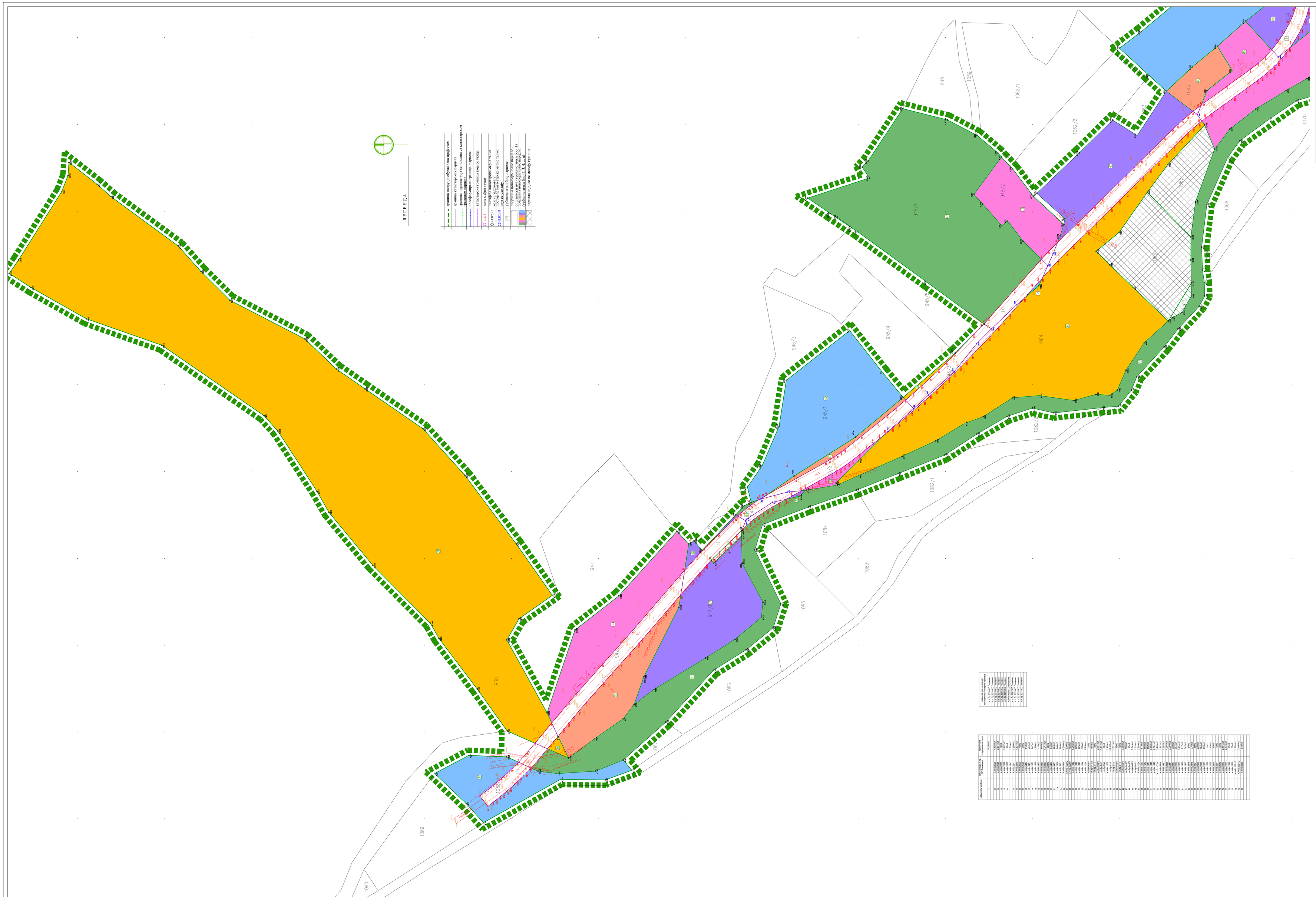


| Координате на темиња парцеле | | Координате на темиња парцеле | |
|---|---|---|---|
| Број на точка | Y | X | Y |
| 1 | 4 576 250,00 | 7 556 | 4 576 250,00 |
| 2 | 4 576 250,00 | 7 556 | 4 576 250,00 |
| 3 | 4 576 250,00 | 7 556 | 4 576 250,00 |
| 4 | 4 576 250,00 | 7 556 | 4 576 250,00 |
| 5 | 4 576 250,00 | 7 556 | 4 576 250,00 |
| 6 | 4 576 250,00 | 7 556 | 4 576 250,00 |
| 7 | 4 576 250,00 | 7 556 | 4 576 250,00 |
| 8 | 4 576 250,00 | 7 556 | 4 576 250,00 |
| 9 | 4 576 250,00 | 7 556 | 4 576 250,00 |
| 10 | 4 576 250,00 | 7 556 | 4 576 250,00 |
| 11 | 4 576 250,00 | 7 556 | 4 576 250,00 |
| 12 | 4 576 250,00 | 7 556 | 4 576 250,00 |
| 13 | 4 576 250,00 | 7 556 | 4 576 250,00 |
| 14 | 4 576 250,00 | 7 556 | 4 576 250,00 |
| 15 | 4 576 250,00 | 7 556 | 4 576 250,00 |
| 16 | 4 576 250,00 | 7 556 | 4 576 250,00 |
| 17 | 4 576 250,00 | 7 556 | 4 576 250,00 |
| 18 | 4 576 250,00 | 7 556 | 4 576 250,00 |
| 19 | 4 576 250,00 | 7 556 | 4 576 250,00 |
| 20 | 4 576 250,00 | 7 556 | 4 576 250,00 |
| 21 | 4 576 250,00 | 7 556 | 4 576 250,00 |
| 22 | 4 576 250,00 | 7 556 | 4 576 250,00 |
| 23 | 4 576 250,00 | 7 556 | 4 576 250,00 |
| 24 | 4 576 250,00 | 7 556 | 4 576 250,00 |
| 25 | 4 576 250,00 | 7 556 | 4 576 250,00 |
| 26 | 4 576 250,00 | 7 556 | 4 576 250,00 |
| 27 | 4 576 250,00 | 7 556 | 4 576 250,00 |
| 28 | 4 576 250,00 | 7 556 | 4 576 250,00 |
| 29 | 4 576 250,00 | 7 556 | 4 576 250,00 |
| 30 | 4 576 250,00 | 7 556 | 4 576 250,00 |
| 31 | 4 576 250,00 | 7 556 | 4 576 250,00 |
| 32 | 4 576 250,00 | 7 556 | 4 576 250,00 |
| 33 | 4 576 250,00 | 7 556 | 4 576 250,00 |
| 34 | 4 576 250,00 | 7 556 | 4 576 250,00 |
| 35 | 4 576 250,00 | 7 556 | 4 576 250,00 |
| 36 | 4 576 250,00 | 7 556 | 4 576 250,00 |
| 37 | 4 576 250,00 | 7 556 | 4 576 250,00 |
| 38 | 4 576 250,00 | 7 556 | 4 576 250,00 |
| 39 | 4 576 250,00 | 7 556 | 4 576 250,00 |
| 40 | 4 576 250,00 | 7 556 | 4 576 250,00 |
| 41 | 4 576 250,00 | 7 556 | 4 576 250,00 |
| 42 | 4 576 250,00 | 7 556 | 4 576 250,00 |
| 43 | 4 576 250,00 | 7 556 | 4 576 250,00 |
| 44 | 4 576 250,00 | 7 556 | 4 576 250,00 |
| 45 | 4 576 250,00 | 7 556 | 4 576 250,00 |
| 46 | 4 576 250,00 | 7 556 | 4 576 250,00 |
| 47 | 4 576 250,00 | 7 556 | 4 576 250,00 |
| 48 | 4 576 250,00 | 7 556 | 4 576 250,00 |
| 49 | 4 576 250,00 | 7 556 | 4 576 250,00 |
| 50 | 4 576 250,00 | 7 556 | 4 576 250,00 |
| 51 | 4 576 250,00 | 7 556 | 4 576 250,00 |
| 52 | 4 576 250,00 | 7 556 | 4 576 250,00 |
| 53 | 4 576 250,00 | 7 556 | 4 576 250,00 |
| 54 | 4 576 250,00 | 7 556 | 4 576 250,00 |
| 55 | 4 576 250,00 | 7 556 | 4 576 250,00 |
| 56 | 4 576 250,00 | 7 556 | 4 576 250,00 |
| 57 | 4 576 250,00 | 7 556 | 4 576 250,00 |
| 58 | 4 576 250,00 | 7 556 | 4 576 250,00 |
| 59 | 4 576 250,00 | 7 556 | 4 576 250,00 |
| 60 | 4 576 250,00 | 7 556 | 4 576 250,00 |
| 61 | 4 576 250,00 | 7 556 | 4 576 250,00 |
| 62 | 4 576 250,00 | 7 556 | 4 576 250,00 |
| 63 | 4 576 250,00 | 7 556 | 4 576 250,00 |
| 64 | 4 576 250,00 | 7 556 | 4 576 250,00 |
| 65 | 4 576 250,00 | 7 556 | 4 576 250,00 |
| 66 | 4 576 250,00 | 7 556 | 4 576 250,00 |
| 67 | 4 576 250,00 | 7 556 | 4 576 250,00 |
| 68 | 4 576 250,00 | 7 556 | 4 576 250,00 |
| 69 | 4 576 250,00 | 7 556 | 4 576 250,00 |
| 70 | 4 576 250,00 | 7 556 | 4 576 250,00 |
| 71 | 4 576 250,00 | 7 556 | 4 576 250,00 |
| 72 | 4 576 250,00 | 7 556 | 4 576 250,00 |
| 73 | 4 576 250,00 | 7 556 | 4 576 250,00 |
| 74 | 4 576 250,00 | 7 556 | 4 576 250,00 |
| 75 | 4 576 250,00 | 7 556 | 4 576 250,00 |
| 76 | 4 576 250,00 | 7 556 | 4 576 250,00 |
| 77 | 4 576 250,00 | 7 556 | 4 576 250,00 |
| 78 | 4 576 250,00 | 7 556 | 4 576 250,00 |
| 79 | 4 576 250,00 | 7 556 | 4 576 250,00 |
| 80 | 4 576 250,00 | 7 556 | 4 576 250,00 |
| 81 | 4 576 250,00 | 7 556 | 4 576 250,00 |
| 82 | 4 576 250,00 | 7 556 | 4 576 250,00 |
| 83 | 4 576 250,00 | 7 556 | 4 576 250,00 |
| 84 | 4 576 250,00 | 7 556 | 4 576 250,00 |
| 85 | 4 576 250,00 | 7 556 | 4 576 250,00 |
| 86 | 4 576 250,00 | 7 556 | 4 576 250,00 |
| 87 | 4 576 250,00 | 7 556 | 4 576 250,00 |
| 88 | 4 576 250,00 | 7 556 | 4 576 250,00 |
| 89 | 4 576 250,00 | 7 556 | 4 576 250,00 |
| 90 | 4 576 250,00 | 7 556 | 4 576 250,00 |
| 91 | 4 576 250,00 | 7 556 | 4 576 250,00 |
| 92 | 4 576 250,00 | 7 556 | 4 576 250,00 |
| 93 | 4 576 250,00 | 7 556 | 4 576 250,00 |
| 94 | 4 576 250,00 | 7 556 | 4 576 250,00 |
| 95 | 4 576 250,00 | 7 556 | 4 576 250,00 |
| 96 | 4 576 250,00 | 7 556 | 4 576 250,00 |
| 97 | 4 576 250,00 | 7 556 | 4 576 250,00 |
| 98 | 4 576 250,00 | 7 556 | 4 576 250,00 |
| 99 | 4 576 250,00 | 7 556 | 4 576 250,00 |
| 100 | 4 576 250,00 | 7 556 | 4 576 250,00 |

| Координате на темиња парцеле | | | |
|---|---|---|---|
| Број на точка | Y | X | Y |
| 1 | 4 576 250,00 | 7 556 | 4 576 250,00 |
| 2 | 4 576 250,00 | 7 556 | 4 576 250,00 |
| 3 | 4 576 250,00 | 7 556 | 4 576 250,00 |
| 4 | 4 576 250,00 | 7 556 | 4 576 250,00 |
| 5 | 4 576 250,00 | 7 556 | 4 576 250,00 |
| 6 | 4 576 250,00 | 7 556 | 4 576 250,00 |
| 7 | 4 576 250,00 | 7 556 | 4 576 250,00 |
| 8 | 4 576 250,00 | 7 556 | 4 576 250,00 |
| 9 | 4 576 250,00 | 7 556 | 4 576 250,00 |
| 10 | 4 576 250,00 | 7 556 | 4 576 250,00 |

УРБАНИСТИЧКИ ПРОЕКТ
ЗА ИЗГРАДБА НА ВОЗДУШЕН ВОД СО ПОВЕЗ ОПШТИНСКОТО ЈАВНО ПОЛ

ПЛАН ФОРМИРАЊА ПАРЦЕЛА

| | | |
|---|---|---|
| носител на изработка: | Елемент-ПРО | Архитектура и инженерство, Ул.Ацо Ѓорѓиевски бр.1 Ресен |
| одговорен урбанист: | Оливера Кочева | |
| лице одговорно за изработка: | Оливера Кочева | |
| Виолета Ванковска, дипл.инж.арх. | | |
| Стефанија Стојановска | | |
| размер: | OP 1:500 | |
| датум: | септ. 2019 год. | |
| бр. на цртеж: | 4а | |

ЛЕГЕНДА

| | |
|---|---|
| | граница подручја обухваћена пројектом |
| | граница катастарских парцела |
| | граница парцеле која се поклапа са катастарском границом парцеле |
| | новоформирана граница парцеле |
| | катастарска граница која се укида |
| 1, 2, 3 | нове мђне тачке |
| K1,K2,K3 | постојеће катастарске мђне тачке које се задржавају |
| H1,H2,H3 | постојеће катастарске мђне тачке које се укидају |
| 7 | урбанистички број парцеле |
| | површина новоформиране парцеле - општински пут (урбанистички број 1) |
| | површина новоформиране парцеле (урбанистички број 2, 3, 4, ... n) |
| | парцела којој се не мењају границе |

| урбанистички број | остатак од к.п.бр. (КО Гложане) | приближна површина парцеле |
|---|---|---|
| 1 | | 14.211m2 |
| 2 | к.п.бр.2529 | 1.108m2 |
| 3 | к.п.бр.2528 | 2.534m2 |
| 4 | к.п.бр.2658 | 10m2 |
| 5 | к.п.бр.2526 | 3.907m2 |
| 6 | к.п.бр.2669 | 53m2 |
| 7 | к.п.бр.2512 | 1.510m2 |
| 8 | к.п.бр.2511 | 1.580m2 |
| 9 | к.п.бр.2510 | 1.824m2 |
| 10 | к.п.бр.2509 | 79m2 |
| 11 | к.п.бр.2508 | 57m2 |
| 12 | к.п.бр.5414 | 518m2 |
| 13 | к.п.бр.2401 | 491m2 |
| 14 | к.п.бр.2375 | 747m2 |
| 15 | к.п.бр.2376 | 1.296m2 |
| 16 | к.п.бр.2377 | 115m2 |
| 17 | к.п.бр.2380 | 605m2 |
| 18 | к.п.бр.2383 | 1.214m2 |
| 19 | к.п.бр.2373 | 60m2 |
| 20 | к.п.бр.5414 | 346m2 |
| 21 | к.п.бр.5435 | 226m2 |
| 21а | к.п.бр.2336 | 746m2 |
| 22 | к.п.бр.2351 | 988m2 |
| 23 | к.п.бр.5414 | 8.350m2 |
| 24 | к.п.бр.1039/2 | 529m2 |
| 25 | к.п.бр.1039/1 | 152m2 |
| 26 | к.п.бр.1042 | 5.250m2 |
| 27 | к.п.бр.1048 | 629m2 |
| 28 | к.п.бр.1045 | 625m2 |
| 29 | к.п.бр.1044 | 170m2 |
| 30 | к.п.бр.1064 | 8.754m2 |
| 31 | к.п.бр.948/1 | 10m2 |
| 32 | к.п.бр.945/2 | 165m2 |
| 33 | к.п.бр.944 | 16m2 |
| 34 | к.п.бр.943/1 | 2.701m2 |
| 35 | к.п.бр.942 | 1.547m2 |
| 36 | к.п.бр.938 | 59m2 |
| 37 | к.п.бр.1088 | 1.489m2 |
| 38 | к.п.бр.938 | 23.662m2 |
| 39 | к.п.бр.942 | 2.271m2 |
| 40 | к.п.бр.943/1 | 93m2 |
| 41 | к.п.бр.944 | 19m2 |
| 42 | к.п.бр.945/1 | 3.760m2 |
| 43 | к.п.бр.945/2 | 196m2 |
| 44 | к.п.бр.945/3 | 56m2 |
| 45 | к.п.бр.948/1 | 7.848m2 |
| 46 | к.п.бр.948/2 | 1.318m2 |
| 47 | к.п.бр.1064 | 2.289m2 |
| 48 | к.п.бр.1043 | 613m2 |
| 49 | к.п.бр.1042 | 660m2 |
| 50 | к.п.бр.1044 | 502m2 |
| 51 | к.п.бр.1045 | 6.480m2 |
| 52 | к.п.бр.1048 | 2.381m2 |
| 53 | к.п.бр.1039/1 | 5.270m2 |
| 54 | к.п.бр.5414 | 1.472m2 |
| 55 | к.п.бр.2352 | 1.254m2 |
| 56 | к.п.бр.2356 | 4.356m2 |
| 57 | к.п.бр.5414 | 2.980m2 |
| 58 | к.п.бр.2384 | 738m2 |
| 59 | к.п.бр.2373 | 751m2 |
| 60 | к.п.бр.2383 | 1.214m2 |
| 61 | к.п.бр.2380 | 217m2 |
| 62 | к.п.бр.2377 | 342m2 |
| 63 | к.п.бр.2376 | 27m2 |
| 64 | к.п.бр.2375 | 376m2 |
| 65 | к.п.бр.2401 | 86m2 |
| 66 | к.п.бр.2369 | 230m2 |
| 67 | к.п.бр.2368 | 164m2 |
| 68 | к.п.бр.2365 | 275m2 |
| 69 | к.п.бр.2670 | 2m2 |
| 70 | к.п.бр.2669 | 1.154m2 |
| 71 | к.п.бр.2510 | 51m2 |
| 72 | к.п.бр.2511 | 19m2 |
| 73 | к.п.бр.2512 | 19m2 |
| 74 | к.п.бр.2664 | 2.194m2 |
| 75 | к.п.бр.2663 | 2.049m2 |
| 76 | к.п.бр.2526 | 63m2 |
| 77 | к.п.бр.2658 | 73m2 |
| 78 | к.п.бр.2661/2 | 1.674m2 |
| 79 | к.п.бр.2661/3 | 2.196m2 |
| 80 | к.п.бр.2660 | 532m2 |

| парцеле које не мењају постојеће катастарске границе |
|---|
| к.п.бр.2374 КО Гложане |
| к.п.бр.2378 КО Гложане |
| к.п.бр.2379 КО Гложане |
| к.п.бр.1040 КО Гложане |
| к.п.бр.1065 КО Гложане |
| к.п.бр.1066 КО Гложане |
| к.п.бр.943/2 КО Гложане |
| к.п.бр.1067 КО Гложане |
| к.п.бр.2379 КО Гложане |
| к.п.бр.2378 КО Гложане |
| к.п.бр.2374 КО Гложане |

| | |
|---|---|
| наручилац: Општина Кучево | планерска организација: Агенција за инжењеринг и консалтинг "ЗОРГ 037" Крушевац |
| назив пројекта: УРБАНИСТИЧКИ ПРОЈЕКАТ ЗА ПОТРЕБЕ ЕКПРОПРИЈАЦИЈЕ ПОСТОЈЕЋЕГ ОПШТИНСКОГ ПУТА | |
| ПЛАН ФОРМИРАЊА ПАРЦЕЛА | |
| одговорни урбаниста: Владан Ћирковић, дипл.инж.арх. | |
| Сарадници: | док.бр. / орт.бр. 46 |
| размера: ОР 1:500 | датум: септ. 2019.год. |

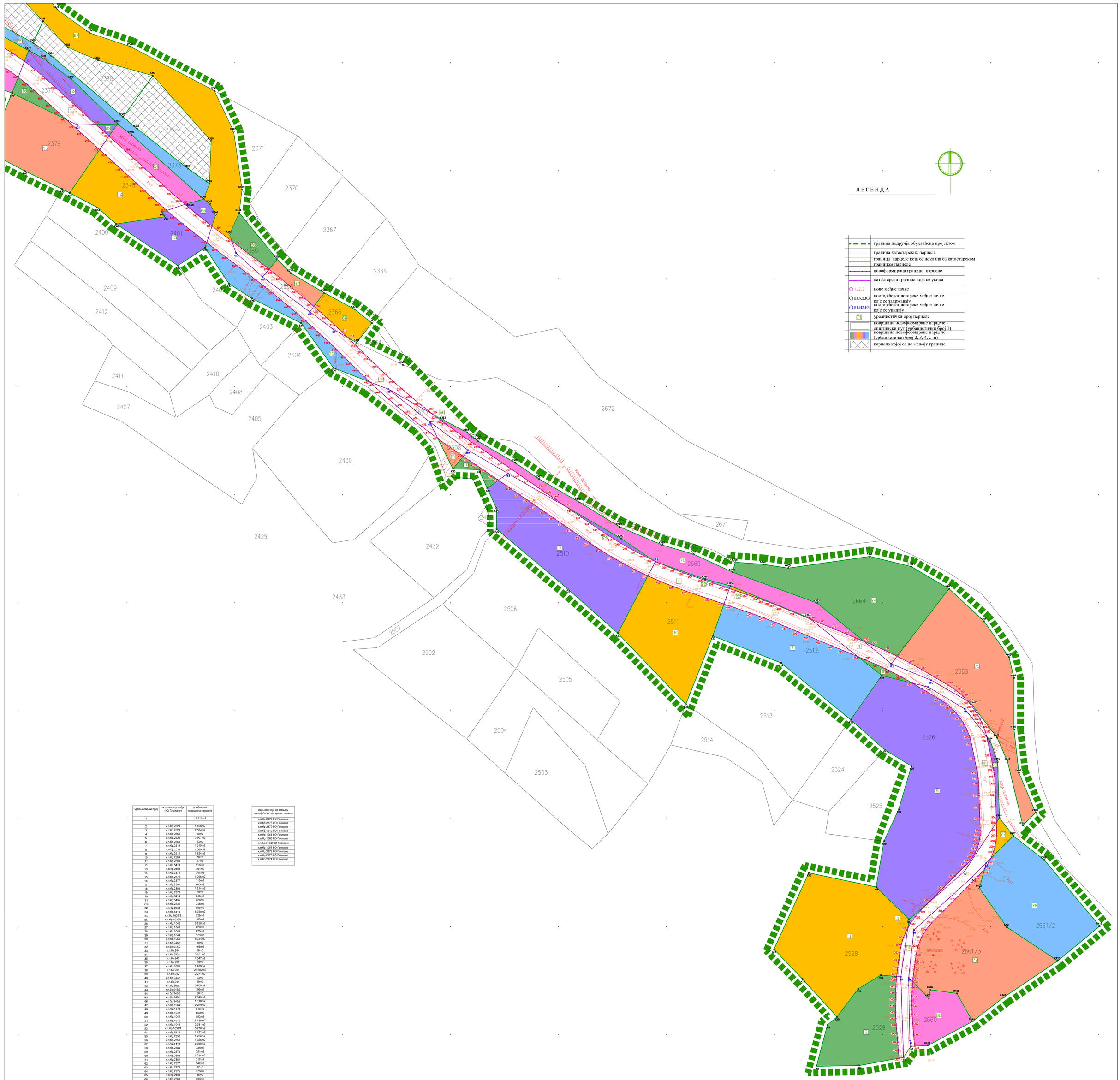


| урбанистички број | остатак од к.п.бр. (КО Глоговац) | приближна површина парцеле |
|---|---|---|
| 1 | | 14.211m2 |
| 2 | к.п.бр.2529 | 1.108m2 |
| 3 | к.п.бр.2528 | 2.534m2 |
| 4 | к.п.бр.2668 | 10m2 |
| 5 | к.п.бр.2526 | 3.901m2 |
| 6 | к.п.бр.2669 | 53m2 |
| 7 | к.п.бр.2512 | 1.510m2 |
| 8 | к.п.бр.2511 | 1.580m2 |
| 9 | к.п.бр.2510 | 1.824m2 |
| 10 | к.п.бр.2509 | 79m2 |
| 11 | к.п.бр.2508 | 57m2 |
| 12 | к.п.бр.5414 | 518m2 |
| 13 | к.п.бр.2401 | 491m2 |
| 14 | к.п.бр.2375 | 747m2 |
| 15 | к.п.бр.2376 | 1.296m2 |
| 16 | к.п.бр.2377 | 115m2 |
| 17 | к.п.бр.2380 | 605m2 |
| 18 | к.п.бр.2383 | 1.214m2 |
| 19 | к.п.бр.2373 | 60m2 |
| 20 | к.п.бр.5414 | 346m2 |
| 21 | к.п.бр.5435 | 226m2 |
| 21а | к.п.бр.2336 | 746m2 |
| 22 | к.п.бр.2351 | 988m2 |
| 23 | к.п.бр.5414 | 8.350m2 |
| 24 | к.п.бр.1039/2 | 52m2 |
| 25 | к.п.бр.1039/1 | 152m2 |
| 26 | к.п.бр.1042 | 5.250m2 |
| 27 | к.п.бр.1048 | 628m2 |
| 28 | к.п.бр.1045 | 625m2 |
| 29 | к.п.бр.1044 | 170m2 |
| 30 | к.п.бр.1064 | 8.754m2 |
| 31 | к.п.бр.948/1 | 10m2 |
| 32 | к.п.бр.945/2 | 165m2 |
| 33 | к.п.бр.944 | 16m2 |
| 34 | к.п.бр.943/1 | 2.701m2 |
| 35 | к.п.бр.942 | 1.547m2 |
| 36 | к.п.бр.938 | 59m2 |
| 37 | к.п.бр.1068 | 1.489m2 |
| 38 | к.п.бр.938 | 23.662m2 |
| 39 | к.п.бр.942 | 2.271m2 |
| 40 | к.п.бр.943/1 | 93m2 |
| 41 | к.п.бр.944 | 19m2 |
| 42 | к.п.бр.945/1 | 3.760m2 |
| 43 | к.п.бр.945/2 | 196m2 |
| 44 | к.п.бр.945/3 | 56m2 |
| 45 | к.п.бр.948/1 | 7.848m2 |
| 46 | к.п.бр.948/2 | 1.318m2 |
| 47 | к.п.бр.1064 | 2.269m2 |
| 48 | к.п.бр.1043 | 613m2 |
| 49 | к.п.бр.1042 | 650m2 |
| 50 | к.п.бр.1044 | 552m2 |
| 51 | к.п.бр.1045 | 6.480m2 |
| 52 | к.п.бр.1048 | 2.381m2 |
| 53 | к.п.бр.1039/1 | 5.270m2 |
| 54 | к.п.бр.5414 | 1.472m2 |
| 55 | к.п.бр.2352 | 1.254m2 |
| 56 | к.п.бр.2356 | 4.356m2 |
| 57 | к.п.бр.5414 | 2.980m2 |
| 58 | к.п.бр.2364 | 738m2 |
| 59 | к.п.бр.2373 | 751m2 |
| 60 | к.п.бр.2383 | 1.214m2 |
| 61 | к.п.бр.2380 | 217m2 |
| 62 | к.п.бр.2377 | 342m2 |
| 63 | к.п.бр.2376 | 27m2 |
| 64 | к.п.бр.2375 | 376m2 |
| 65 | к.п.бр.2401 | 86m2 |
| 66 | к.п.бр.2369 | 230m2 |
| 67 | к.п.бр.2368 | 164m2 |
| 68 | к.п.бр.2365 | 275m2 |
| 69 | к.п.бр.2670 | 2m2 |
| 70 | к.п.бр.2669 | 1.154m2 |
| 71 | к.п.бр.2510 | 51m2 |
| 72 | к.п.бр.2511 | 19m2 |
| 73 | к.п.бр.2512 | 19m2 |
| 74 | к.п.бр.2664 | 2.194m2 |
| 75 | к.п.бр.2663 | 2.049m2 |
| 76 | к.п.бр.2526 | 63m2 |
| 77 | к.п.бр.2668 | 73m2 |
| 78 | к.п.бр.2661/2 | 1.674m2 |
| 79 | к.п.бр.2661/3 | 2.196m2 |
| 80 | к.п.бр.2660 | 532m2 |
| | | |
| | | |

| парцеле које не мењају постојеће катастарске границе |
|---|
| к.п.бр.2374 КО Глоговац |
| к.п.бр.2378 КО Глоговац |
| к.п.бр.2379 КО Глоговац |
| к.п.бр.1040 КО Глоговац |
| к.п.бр.1065 КО Глоговац |
| к.п.бр.1066 КО Глоговац |
| к.п.бр.943/2 КО Глоговац |
| к.п.бр.1067 КО Глоговац |
| к.п.бр.2379 КО Глоговац |
| к.п.бр.2378 КО Глоговац |
| к.п.бр.2374 КО Глоговац |

| | |
|---|---|
| наручилац: Општина Кучево | планерска организација: Агенција за инжењеринг и консалтинг "ЗОРГ 037" Крушевац |
| назив пројекта: УРБАНИСТИЧКИ ПРОЈЕКАТ ЗА ПОТРЕБЕ ЕКПРОПРИЈАЦИЈЕ ПОСТОЈЕЋЕГ ОПШТИНСКОГ ПУТА | |
| ПЛАН ФОРМИРАЊА ПАРЦЕЛА | |
| одговорни урбаниста: Владан Ћирковић, дипл.инж.арх. | |
| Сарадници: | док.бр. / срт.бр. 4в |
| размера: ОР 1:500 | датум: септ. 2019.год. |

# Идејно решење објеката

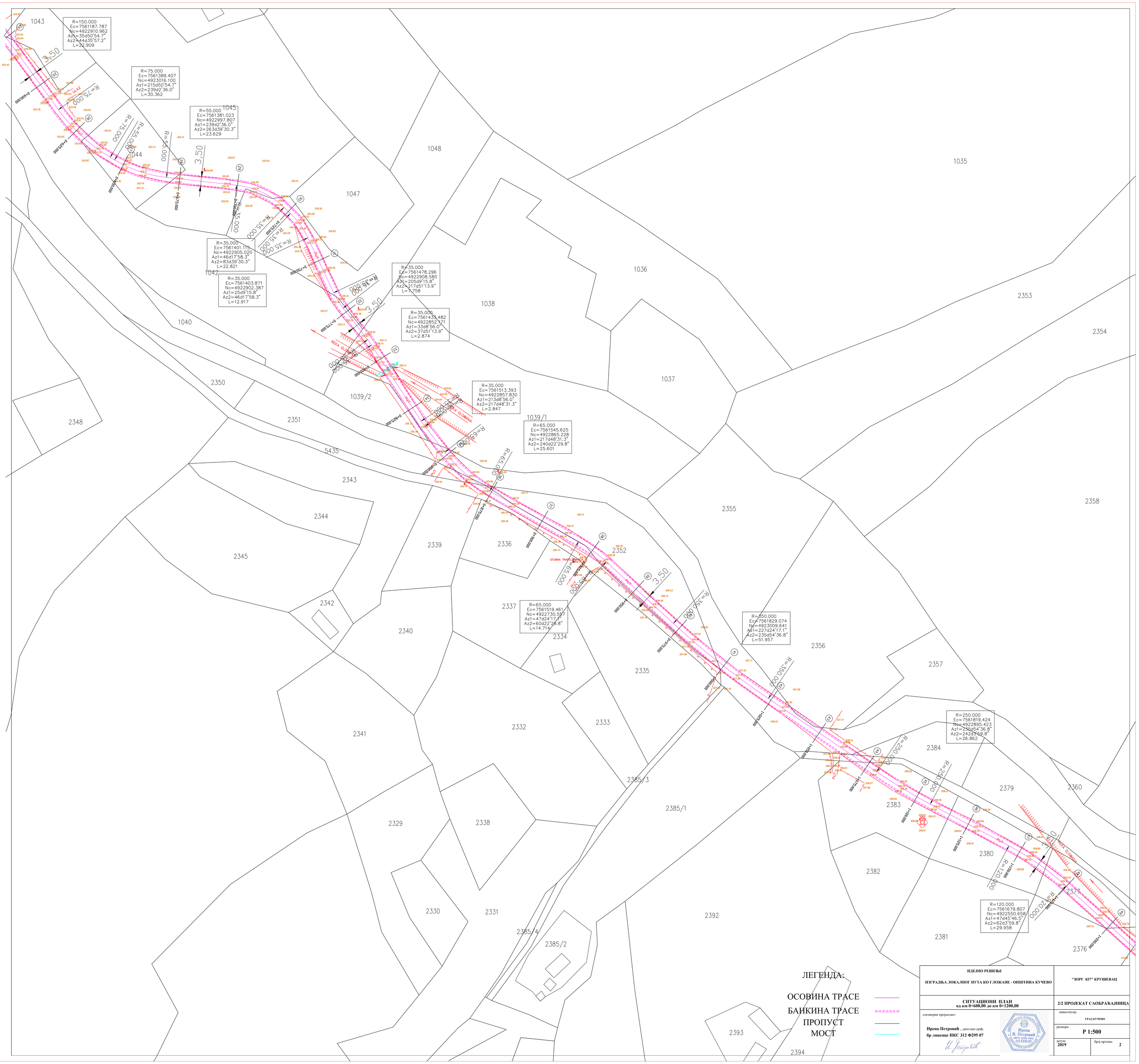


| | |
|---|---|
| **ИДЕЈНО РЕШЕЊЕ**<br>**ИЗГРАДЊА ЛОКАЛНОГ ПУТА КО ГЛОЖАНЕ - ОПШТИНА КУЧЕВО** | **"ЗОРГ 037" КРУШЕВАЦ** |
| **СИТУАЦИОНИ ПЛАН**<br>**од км 0+600,00 до км 0+1200,00** | **2/2 ПРОЈЕКАТ САОБРАЋАЈНИЦА** |
| одговорни пројектант:<br>**Ирена Петровић** , дипл.инж.грађ.<br>**бр лиценце ИКС 312 Ф295 07** | инвеститор:<br>**ГРАД КУЧЕВО** |
| | размера:<br>**Р 1:500** |
| | датум:<br>**2019** — број цртежа: **2** |

R=350.000
Ec=7562050.215
Nc=4922849.173
Az1=227d45'46.5"
Az2=232d57'31.9"
L=31.740
R=450.000
Ec=7561587.449
Nc=4922196.163
Az1=45d19'55.7"
Az2=52d57'31.9"
L=59.901
R=55.000
Ec=7561953.449
Nc=4922421.425
Az1=55d32'38.4"
Az2=56d25'14.4"
L=0.842
R=180.000
Ec=7562118.403
Nc=4922579.318
Az1=236d32'38.4"
Az2=251d13'7.1"
L=49.249
R=180.000
Ec=7562033.047
Nc=4922228.097
Az1=67d25'56.4"
Az2=71d13'7.1"
L=11.895
R=180.000
Ec=7562074.585
Nc=4922210.835
Az1=59d26'2.9"
Az2=67d25'56.4"
L=25.127
R=35.000
Ec=7562160.635
Nc=4922328.414
Az1=11d16'46.6"
Az2=59d26'2.9"
L=29.416
R=35.000
Ec=7562163.310
Nc=4922315.002
Az1=1d54'17.1"
Az2=11d16'46.6"
L=5.727
R=25.000
Ec=7562174.016
Nc=4922293.929
Az1=315d6'1.3"
Az2=1d54'17.1"
L=20.422
R=30.000
Ec=7562191.488
Nc=4922233.544
Az1=135d6'1.3"
Az2=172d16'35.3"
L=19.465
R=120.000
Ec=7562279.740
Nc=4922214.579
Az1=172d16'35.3"
Az2=184d40'46.8"
L=25.977
ЛЕГЕНДА:
ОСОВИНА ТРАСЕ
БАНКИНА ТРАСЕ
ПРОПУСТ
МОСТ
ИДЕЈНО РЕШЕЊЕ
ИЗГРАДЊА ЛОКАЛНОГ ПУТА КО ГЛОЖАНЕ - ОПШТИНА КУЧЕВО
"ЗОРГ 037" КРУШЕВАЦ
СИТУАЦИОНИ ПЛАН
од км 0+1200,00 до км 0+1872.65
2/2 ПРОЈЕКАТ САОБРАЋАЈНИЦА
одговорни пројектант:
Ирена Петровић , дипл.инж.грађ.
бр.лиценце ИКС 312 Ф295 07
инвеститор:
ГРАД КУЧЕВО
размера:
Р 1:500
датум:
2019
број цртежа:
3

ЛЕГЕНДА:

ОСОВИНА ТРАСЕ

БАНКИНА ТРАСЕ

ПРОПУСТ

МОСТ

| | |
|---|---|
| ИДЕЈНО РЕШЕЊЕ<br>ИЗГРАДЊА ЛОКАЛНОГ ПУТА КО ГЛОЖАНЕ - ОПШТИНА КУЧЕВО | "ЗОРГ 037" КРУШЕВАЦ |
| СИТУАЦИОНИ ПЛАН<br>од км 0+000,00 до км 0+600,00 | 2/2 ПРОЈЕКАТ САОБРАЋАЈНИЦА |
| одговорни пројектант:<br>Ирена Петровић , дипл.инж.грађ.<br>бр лиценце ИКС 312 Ф295 07 | инвеститор:<br>ГРАД КУЧЕВО |
| | размера:<br>Р 1:500 |
| | датум:<br>2019 — број цртежа: 1 |

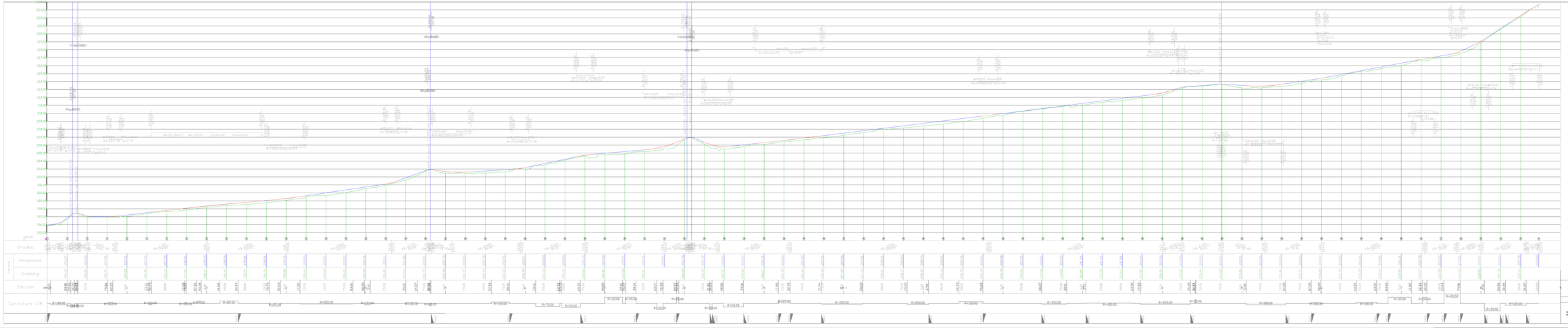


ВЛАДНО РЕШЕНЕ
ИНТРАЗИЛА ЛОКАЛНОГ ПУТА КОЈ ЛОКАЛЕ - ОБЕНТИНА КУЧЕВО

**Подужни профил**

Ниво Пројекта: Ниво Пројекта
Ни лакше ниво: Ни лакше ни

**"ЈОРТ 037" КРУШЕВАЦ**

ОБЕНТИНА КУЧЕВО

Р 2 ЛОКАЛНО

Дата: 2024 Бр. цртежа: 2

CEVASTI PROPUSTØ800

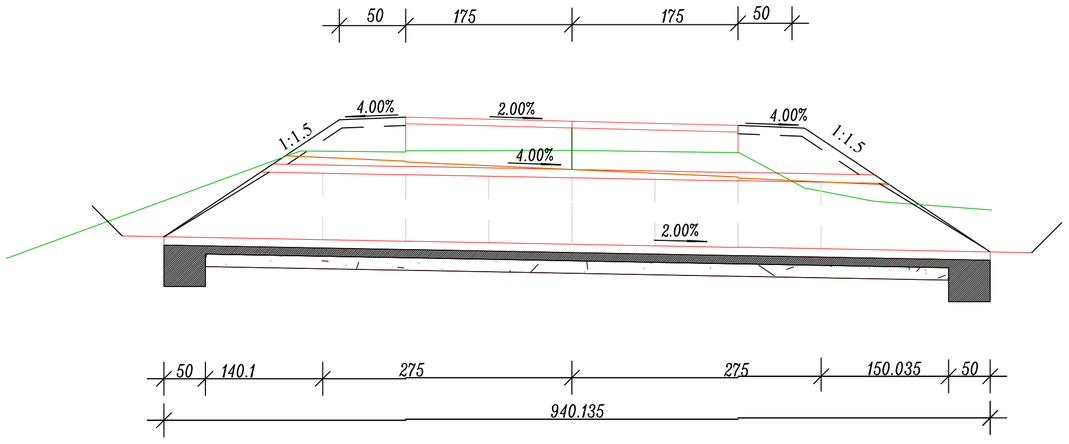


POPREČNI PRESEK

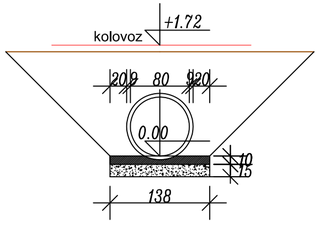


OSNOVA

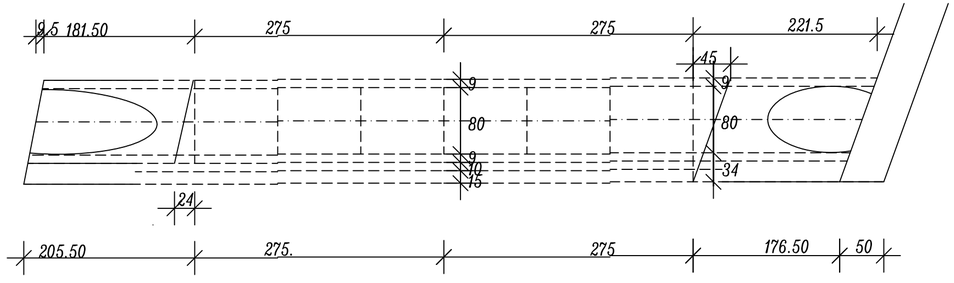


PREDMER RADOVA

1. Iskop zemlje III i IV kateg. za izradu propusta

Fi=(3.71+1.38 / 2 *1.63)*9.401=45.45m3

2. Izrada šljunčanog klina

Fšk=1.38*0.15*9.401)+(3.77-3.02)*9.401=8.997 m3

3. Betoniranje u temelju betonom MB20

Fbt= (2*0.5*0.6+0.10*8.401)*1.38=1.987 m3

4. Betoniranje u oplati betonom MB20

Fbo= (2.04+1.90)*0.488=1.51 m3

| | |
|---|---|
| **ИДЕЈНО РЕШЕЊЕ**<br>**ИЗГРАДЊА ЛОКАЛНОГ ПУТА КО ГЛОЖАНЕ - ОПШТИНА КУЧЕВО** | **"ЗОРГ 037" КРУШЕВАЦ** |
| цртеж:<br>**Карактеристични попречни профил** | **2/2 ПРОЈЕКАТ САОБРАЋАЈНИЦА** |
| одговорни пројектант:<br>**Ирена Петровић** , дипл.инг.грађ. | инвеститор:<br>**ОПШТИНА КУЧЕВО** |
| | размера:<br>**Р 1:50** |
| | датум: **2019** / број цртежа: **3** |

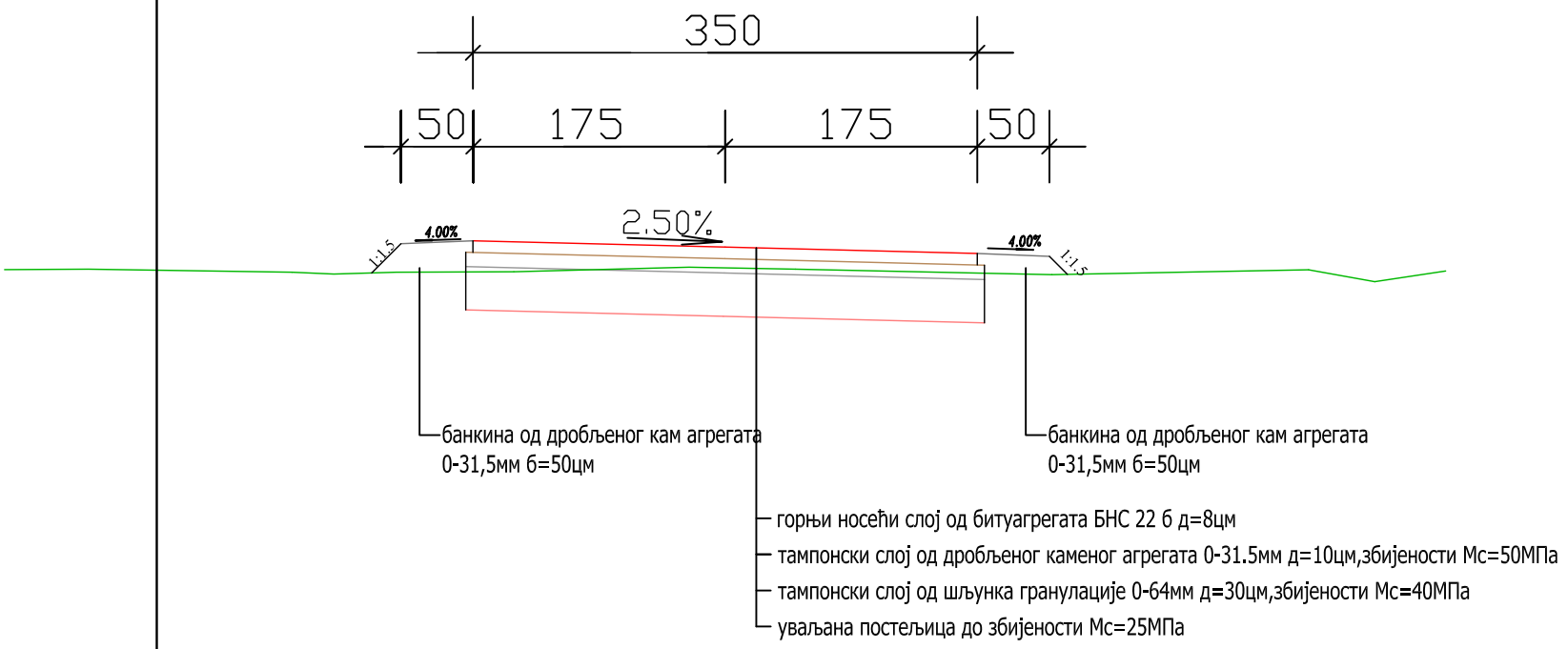


| | |
|---|---|
| **ИДЕЈНО РЕШЕЊЕ**<br>**ИЗГРАДЊА ЛОКАЛНОГ ПУТА КО ГЛОЖАНЕ - ОПШТИНА КУЧЕВО** | **"ЗОРГ 037" КРУШЕВАЦ** |
| цртеж:<br>**Карактеристични попречни профил** | **2/2 ПРОЈЕКАТ САОБРАЋАЈНИЦА** |
| одговорни пројектант:<br>**Ирена Петровић** , дипл.инг.грађ. | инвеститор:<br>**ОПШТИНА КУЧЕВО** |
| | размера:<br>**Р 1:50** |
| | датум: **2019** / број цртежа: **4** |

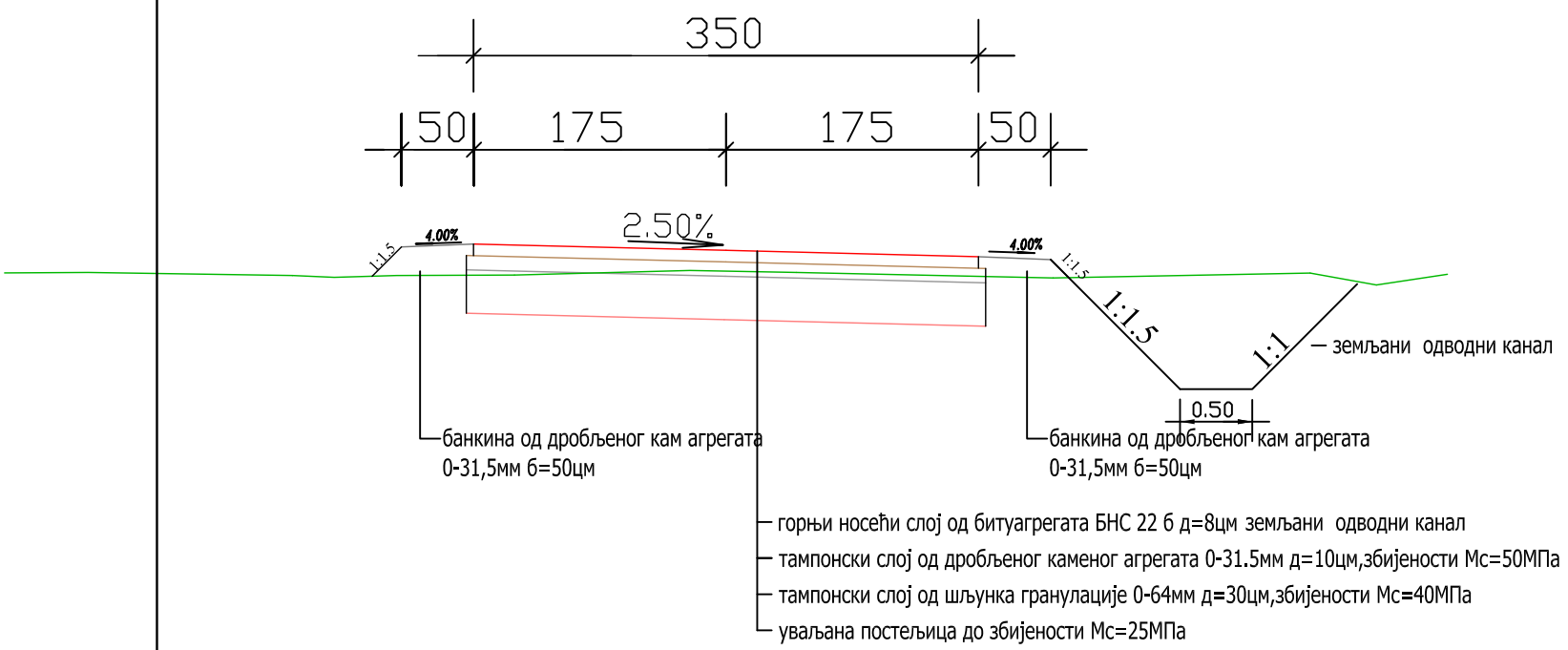


| | |
|---|---|
| **ИДЕЈНО РЕШЕЊЕ**<br>**ИЗГРАДЊА ЛОКАЛНОГ ПУТА КО ГЛОЖАНЕ - ОПШТИНА КУЧЕВО** | **"ЗОРГ 037" КРУШЕВАЦ** |
| цртеж:<br>**Карактеристични попречни профил** | **2/2 ПРОЈЕКАТ САОБРАЋАЈНИЦА** |
| одговорни пројектант:<br>**Ирена Петровић** , дипл.инг.грађ. | инвеститор:<br>**ОПШТИНА КУЧЕВО** |
| | размера:<br>**Р 1:50** |
| | датум: **2019** / број цртежа: **5** |

# Пратећа документација

РЕПУБЛИКА СРБИЈА
Општинска управа Кучево
Одељење за имовинско-правне послове,
урбанизам и привреду
Број: 350-80/19-02
Датум: 08.07.2019. год.
К у ч е в о

Општинска управа Кучево - Одељење за имовинско-правне послове, урбанизам и привреду решавајући по захтеву Одељења за имовинско-правне послове, урбанизам и привреду, на основу члана 53. Закона о планирању и изградњи ("Службени гласник РС", бр. 72/09, 81/09, 64/10, 24/11, 121/12, 132/2014, 145/14, 83/18 и 31/19) и Изменама и допунама Просторног плана јединице локалне самоуправе Кучево („Службени гласник Општине Кучево", бр. 15/17) издаје

# ИНФОРМАЦИЈУ О ЛОКАЦИЈИ

за израду урбанистичког пројекта за потребе експропријације постојећег општинског пута на КП бр. 1189, 1088, 5414, 938, 942, 943/1, 943/2, 943/3, 944, 945/2, 945/3, 948/1, 948/2, 1064, 1043, 1042, 1045, 1048, 1044, 1039/1, 2351, 5435, 2352, 2356, 2373, 2383, 2380, 2377, 2376, 2375, 2401, 2369, 2368, 2507, 2670, 2508, 2509, 2510, 2669, 2511, 2512, 2664, 2663, 2526, 2661/2 КО Гложана

1. **Име и презиме подносиоца захтева:** Одељење за имовинско-правне послове, урбанизам и привреду
2. **Број катастарске парцеле:** 1189, 1088, 5414, 938, 942, 943/1, 943/2, 943/3, 944, 945/2, 945/3, 948/1, 948/2, 1064, 1043, 1042, 1045, 1048, 1044, 1039/1, 2351, 5435, 2352, 2356, 2373, 2383, 2380, 2377, 2376, 2375, 2401, 2369, 2368, 2507, 2670, 2508, 2509, 2510, 2669, 2511, 2512, 2664, 2663, 2526, 2661/2 КО Гложана
3. **Улица и број:** /
4. **Плански документ на основу кога се издаје:** Измене и допуне Просторног плана јединице локалне самоуправе Кучево („Службени гласник Општине Кучево", бр. 15/17)
5. **Целина (зона) у којој се налази:** /
6. **Намена земљишта:**

Предметне катастарске парцеле се по Изменама и допунама Просторног плана јединице локалне самоуправе Кучево („Службени гласник Општине Кучево", бр. 15/17) налазе у намени изграђено земљиште ван грађевинског подручја, пољопривредно земљиште и **планирани општински пут.**

7. **Правила уређења и грађења за површине и објекте Јавне намене:**

**Правила грађења за саобраћајне површине**

Саобраћајне површине су површине јавне намене намењене за одвијање моторног друмског, пешачког и бициклистичког саобраћаја.

Земљишни појас је непрекинута земљишна површина са обе стране усека и насипа јавног пута, ширине најмање 1.0 m мерено на спољну страну од линије крајњих тачака попречног профила, ван насељеног места.

Заштитни појас је површина земљишта уз земљишни појас, на спољну страну, чија ширина зависи од категорије пута:

- државни путеви I реда-аутопутеве износи 40.0 m
- државни остали путеви I реда износи 20.0 m
- државни путеви II реда изниоси 10.0 m
- општински путеви износи 5.0 m

Појас контролисане градње је површина са спољне стране заштитног појаса на којој се ограничава врста и обим изградње објеката који је исте ширине као и заштитни појас.

Прикључак прилазног пута на јавни пут може се градити само уз сагласност управљача јавног пута.

Раскрсница односно укрштај општинског или некатегорисаног пута и државног пута може се градити само уз сагласност Јавног предузећа.

Земљани пут који се прикључује на јавни пут мора имати коловоз са тврдом подлогом или исти као и јавни пут најмање ширине 5.0 m на 40.0 m за пут I реда, 20 m за пут II реда и 10 м за општински пут мерено од ивице коловоза јавног пута.

Ваздушни простор изнад коловеза је 7.0 m а слободни простор изнад коловоза је 4.5 m.

Управљач јавног пута мора са власницима суседних парцела да склопи уговор о коришћењу земљишта за објекте за одвођење воде или друге објекте или уређаје заштите пута уколико их не може распоредити у земљишном појасу.

Коловозна конструкција улица које се поклапају са правцем државног или општинског пута који пролази кроз насеље сматрају се деловима тих путева заједно са саобраћајном сигнализацијом (осим светлосне).

Правац или промену правца државног пута који пролази кроз насеље одређује Скупштина општине (града) по прибављању сагласности надлежног министарства.

Забрањено је укрштање државног пута 1. реда са железничком пругом у истом нивоу.

На раскрсници или укрштају са железничком пругом утврђује се зоне потребне прегледности. У утврђеним зонама потребне прегледности забрањена је свака градња или подизање постројења, уређаја и засада или било каква активност којом се омета прегледност. Управљач има право да од власника или непосредног држаоца захтева да се уклоне објекти који ометају потребну прегледност. Држалац или власник суседне парцеле има право на накнаду од стране управљача пута по основу ограниченог права коришћења.

Ако постојећи јавни пут, односно његов део, треба изместити због грађења другог објекта (железничка инфраструктура, рудник, каменолом, акумулационо језеро, аеродром и сл.), јавни пут, односно његов део који се измешта, мора бити изграђен са елементима који одговарају категорији тог пута.

Коловоз је од асфалта израђен из два слоја (горњи је хабајући). Обрачун коловозне конструкције је за осовинско оптерећење меродавног возила од min 115 KN. Материјали и процедуре при производњи и уградњи у свему према пројекту и техничким нормативима и стандардима.

Коловоз се изводи са ивичњацима са стране.

Уз коловоз се поставља вертикална саобраћајна сигнализација на прописан начин да не угрози слободни профил чија прегледност мора бити обезбеђена у сваком тренутку. Знаци се постављају по пројекту сигнализације и одржавају у пуном броју и врсти.

Хоризонтална сигнализација се такође поставља по пројекту сигнализације и редовно одржава.Сва постављена саобраћајна сигнализација мора да задовољи прописане стандарде што се доказује атестима.Коловоз на правцу државног пута је према пројекту државног пута односно као и ван насеља.Све измене у профилу, режиму и семафоризацији на улици којом је и правац државног пута могу се планирати и изводити само уз сагласност управљача пута.

На пешачко-бициклистичким стазама коловоз се обрађује различито али природним материјалима (ломљени камен, камена коцка, дрво, земља...). Коловоз бициклистичких стаза се може обрадити и као коловоз јавног пута.

Тротоари су посебне површине намењене за кретање пешака. За градске улице не могу бити мање ширине од 1.5 m.Постављају са стране коловоза од којег су одвојени ивичњацима, издигнути за 12 cm у односу на коловозну површину. Ивичњаци су бетонски или камени димензија 24/18 или 20/18 са атестима којим се потврђује усаглашеност са ЈУС-ом за ову врст производа. На тротоарима је могуће постављање урбаног мобилијара (корпе за отпатке, клупе, жардињере, запреке према коловозу и сл). Тип је одређен одлуком надлежног органа или посебним пројектом. Могуће је садња пунктуалног зеленила на тротоарима са ширином од 2.5 m или више. На тротоарима се постављају и елементи саобраћајне сигнализације према пројекту и техничким нормативима.При постављању мобилијара, саобраћајне сигнализације или садње мора се очувати минимална ширина тротоара од 1.80 m, односно мин 0.90 m између покретних и непокретних објеката на тротоару.

На пешачким прелазима прелаз са коловоза на тротоар извести са рампом минималне ширине 1.8 m, дужине мин. 0.45 m и са макс. нагибом од 20%. Рампа је посебно и видно обележена.

Паркирање се обавља на посебно обележеним површинама хоризонталним линијама и означени вертикалним сигналним знацима.

Обрада површина може бити као и на коловозу или са посебном обрадом, према одговарајућој одлуци надлежног органа и према пројекној документацији.

Једно паркинг место за управно паркирање путничких возила је димензија 2.5x5.0 m. Интерна саобраћајница је ширине 5.5 m. За паралелно паркирање уз коловоз паркинг место је димензија 2.0x6.0 mm док је саобраћајница ширине 3.5 m.

**Јавни путеви ван насељеног места**

*државни пут првог реда број 24*

- коловоз се састоји од једне(или више) коловозне траке са две саобраћајне траке;
- саобраћајна трака је ширине 3,25-3,5m;
- ивичне траке 0.3-0.35m;
- банкина ширине 1,2m;
- елементи трасе су за рачунску брзину од 80-100km/cas;
- објекти и системи за, прикупљање, одвођење и заштиту од површинских и подземних вода;
- објекти за заштиту и обезбеђење трупа пута и косина
- прописане берме прегледности
- други објекти горњег и доњег строја
- заштитни појас је 20,0m мерено од регулационе линије (земљишног појаса) на обе стране, изван насељених места.
- појас контролисане градње је у ширини заштитног појаса мерено од границе заштитног појаса на обе стране јавног пута
- у насељеним местима, у граници грађевинског подручја, нове објекте постављати у складу са постојећом претежном грађевинском линијом.

*пут другог реда*

- коловоз се састоји од једне коловозне траке са две саобраћајне траке;
- саобраћајна трака је ширине 3,0m;
- ивичне траке 0,3m;
- банкина ширине 1,0m;
- елементи трасе су за рачунску брзину од 80-100 km/cas;
- објекти и системи за, прикупљање, одвођење и заштиту од површинских и подземних вода;
- објекти за заштиту и обезбеђење трупа пута и косина
- прописане берме прегледности
- други објекти горњег и доњег строја
- заштитни појас је 10,0m мерено од регулационе линије (земљишног појаса) на обе стране
- појас контролисане градње је у ширини заштитног појаса мерено од границе заштитног појаса на обе стране јавног пута, изван насељених места.
- у насељеним местима, у граници грађевинског подручја, нове објекте постављати у складу са постојећом претежном грађевинском линијом.

*општински пут*

- коловоз се састоји од једне коловозне траке са две саобраћајне траке;
- коловоз је од асфалта или макадама на претходно обрађеној постељици и тампон слоју;
- саобраћајна трака је ширине 2,75m;
- ивичњаци или ивична трака 0,2m;
- банкина ширине 1,0m;
- елементи трасе су за рачунску брзину од 50 km/cas ;
- објекти и системи за, прикупљање, одвођење и заштиту од површинских и подземних вода;
- објекти за заштиту и обезбеђење трупа пута и косина

- заштитни појас је 5,0m мерено од регулационе линије (земљишног појаса) на обе стране
- појас контролисане градње је у ширини заштитног појаса мерено од границе заштитног појаса на обе стране јавног пута

Коловоз се израђује са ивичњацима само у насељеним местима.

Паралелно јавном путу, у заштитном појасу, могу се планирати паралелно вођени објекти других инфраструктурних система на растојању од најмање 3,0м од крајњих тачака објекта до регулационе линије јавног пута, уз претходно прибављање услова и уз сагласност на техничко решење управљача јавног пута.

Могуће је укрштање других објеката инфраструктуре са јавним путем уз израду одговарајуће техничке документације. Ваздушна регулациона линија је на 7,0m (4.5m за надвожњак) а подземна је на 1.8m од коловозне површине или према претходно прибављеним условима и техничким захтевима управљача пута. Техничка документација се ставља на увид и сагласност управљача јавног пута.

Сви радови на основу техничке документације у заштитном појасу или укрштању пријављују се на 30 дана пре почетка радова. За ове радове управљач јавног пута обезбеђује надзор за време извођења радова који контролише да се радови изводе по захтевима управљача и у складу са техничком документацијом на коју је дата сагласност.

**НАПОМЕНА:** Како се ради о постојећем фактичком општинском путу који се пружа по приватним катастарским парцелама Урбанистичким пројектом дефинисати ширину саобраћајнице која је најприближнија фактичком стању на терену а у складу са Законом и Правилником.

ПРИЛОГ: Извод из плана вишег реда

Обрађивач
Дејан Марановић

Руководилац одељења
Марић Гордана

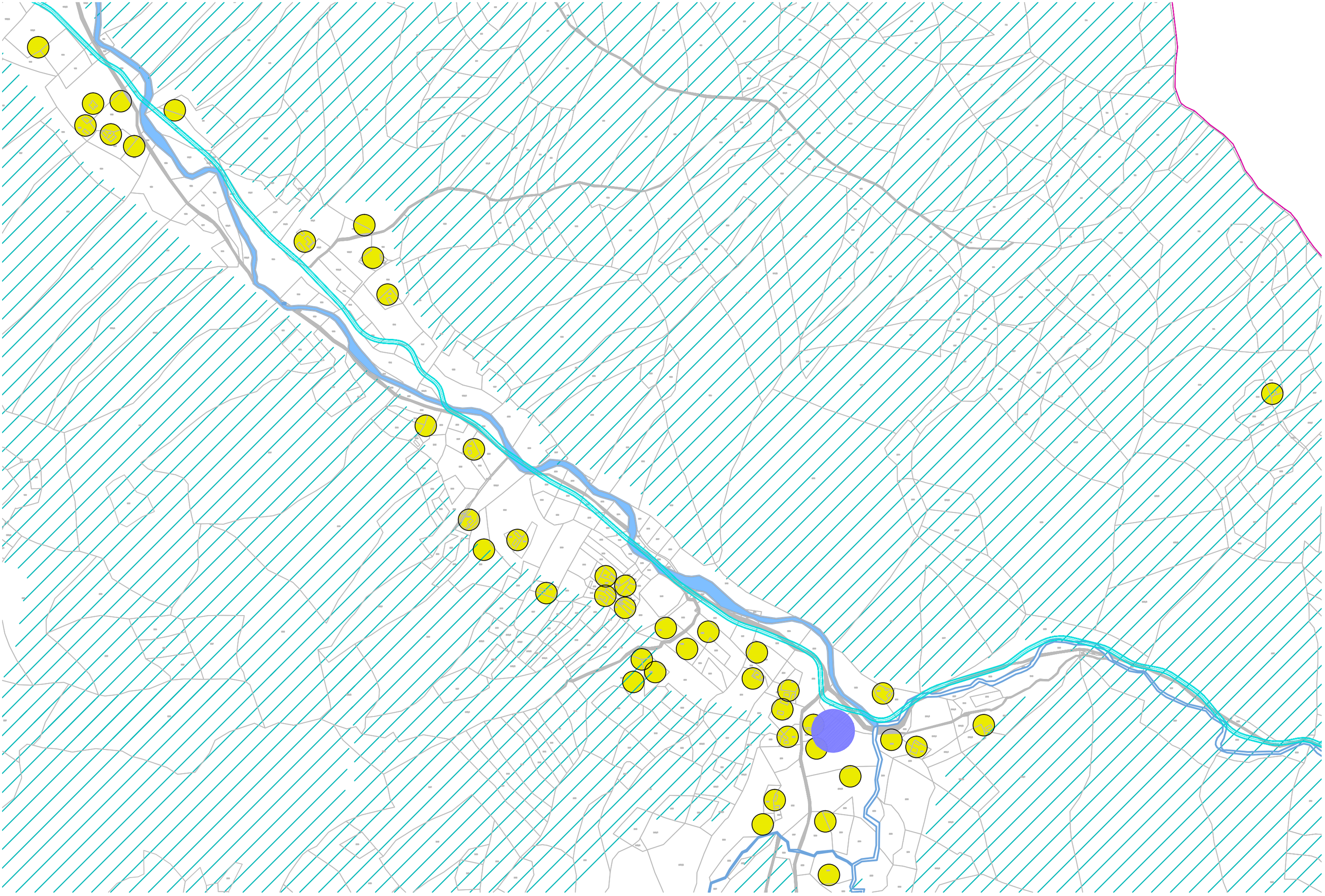

НОРМАЛНИ ПРОФИЛИ
Р 1:200

ОПШТИНСКИ ПУТ

У НАСЕЉУ

3 - 3

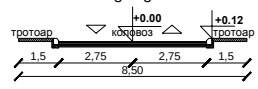


ВАН НАСЕЉА

4 - 4

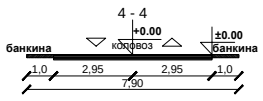


## LEGENDA

- GRANICA GRA\EVINSKOG PODRU^JA
- GRANICA KATASTARSKE OP[TINE
- OBUHVAT PLANA GENERALNE REGULACIJE
- OBUHVAT PLANA DETAQNE REGULACIJE

### OSNOVNA NAMENA POVR[INA

- POSTOJE]I PUTEVI
- ОПШТИНСКИ ПУТ
- ПЛАНИРАНИ ОПШТИНСКИ ПУТ
- ПЛАНИРАНО ГРАЂЕВИНСКО ПОДРУЧЈЕ
- ИЗГРАЂЕНО ЗЕМЉИШТЕ ВАН ГРАЂЕВИНСКОГ ПОДРУЧЈА
- POQOPRIVREDNO ZEMQI[TE
- [UMSKO ZEMQI[TE
- VODNO ZEMQI[TE
- PE]INA
- IZVORI
- TURIZAM

**ИЗМЕНА И ДОПУНА** PROSTORN**ОГ** PLAN**А** JEDINICE LOKALNE SAMOUPRAVE KU^EVO

**ИЗГРАЂЕНО ЗЕМЉИШТЕ НАСЕЉА ГЛОЖАНЕ**

br. lista: 2

1:10 000

**НАРУЧИЛАЦ: ОПШТИНА КУЧЕВО**
ПРЕДСЕДНИК СКУПШИНЕ ОПШТИНЕ: Драгослав Мратић

РУКОВОДИЛАЦ РАДНОГ ТИМА: Гордана Ковачевић, дипл.инж.арх.

ДИРЕКТОР: Драган Агатуновић

Д.О.О. ЗА ПЛАНИРАЊЕ, ПРОЈЕКТОВАЊЕ, АОП И ИНЖЕЊЕРИНГ "ИНФОПЛАН" АРАНЂЕЛОВАЦ

Розробник робіт:
Спеціальна геодезична
організація «Гарант»
ДП "Укрземцентр"

КАТАСТРОВО-ТОПОГРАФІЧНИЙ ПЛАН
м. Ніжин, вул. Шевченка

Р = 1:500

Розробник:
ТОВ "ЕКОЛ" (ліц. 2018)

Замовник:
ДЕРЖАВНЕ ПІДПРИЄМСТВО
"ВОСТОЧНЕ ДЕРЕВООБРОБНЕ ПІДПРИЄМСТВО"

ГЕОПРИВ'ЯЗКА ДОСКА Україна
ПРИВ'ЯЗКА ДО ПУНКТІВ ДВНМ ПОЛІГОНУ
ДП "Укрземцентр"

Јавно водопривредно предузеће „Србијаводе“ Београд
Водопривредни центар „Сава - Дунав“
11070 Нови Београд, Бродарска 3; www.srbijavode.rs, vpcsavadunav@srbijavode.rs;
Текући рачун: 200-2402180101045-97; ПИБ: 100283824; Матични број: 17117106;
Наменски рачун трезора: 840-78723-57; ЈБКЈС: 81448; Телефон: 011/201-81-00, 311-43-25;
Факс: 011/311-29-27

Број: 7815/1 Датум: 13.09.2019

Писарница: Општинска управа Кучево
Примљено: 16 SEP 2019

| Орган | Орг. јед. | Број: | Прилог: | Вредност: |
|---|---|---|---|---|
| IV | 02 | 350-80/19-02 | | |

НМ

**Општинска управа Кучево**
Улица светог Саве број 76
12240 Кучево

Арх. бр. 1068

ПРЕДМЕТ: Услови у поступку израде урбанистичког пројекта за потребе експропријације постојећег општинског пута у КО Гложана, општина Кучево

ВЕЗА: Ваш број: 350-80/19-02 од 08.08.2019. године
Наш број: 7815 од 12.08.2019. године

## 1. Општи подаци

### 1.1. Назив планског документа:

Урбанистички пројекат за потребе експропријације постојећег општинског пута на катастраским парцелама број 1189, 1088, 5414, 938, 942, 943/1, 943/2, 943/3, 944, 945/2, 945/3, 948/1, 948/2, 1064, 1043, 1042, 1044, 1045, 1048, 1039/1, 2351, 2352, 5435, 2356, 2373, 2383, 2380, 2377, 2375, 2376, 2401, 2369, 2368, 2670, 2507, 2508, 2509, 2669, 2510, 2511, 2512, 2664, 2663, 2526 и 2661/2 све у КО Гложана, општина Кучево.

**Основ за израду урбанистичког пројекта:**----------

**Планска документација вишег реда:**

Измене и допуне просторног плана јединице локалне самоуправе Кучево („Службени гласник општине Кучево“, број 15/17).

**Стратешка документа:**

Водопривредна основа Републике Србије („Сл. гласник РС“, број 11/2002), Просторни план Републике Србије („Сл. гласник РС“, број 88/2010) и Стратегија управљања водама на територији Републике Србије до 2034. године („Сл. гласник РС“, број 3/2017).

**Остала обавезујућа документа:** Оперативни план одбране од поплава за водотоке II реда (у ингеренцији локалне самоуправе)

### 1.2. Хидрографски подаци:

Доминантни водоток на предметној локацији је Гложанска река, лева притока реке Пек.

- Подслив – река Пек
- Слив – река Дунав
- Водна јединица: Млава и Пек – Петровац;
- Водно подручје – Дунав.

### 1.3 Хидролошки подаци:

Гложанска река није регулисана и хидролошко је неизучен водоток.

Најближа локација која је обухваћена Републичким Оперативним планом одбране од поплава, налази се низводно у оквиру деонице Д.22.6. Пек код Кучева, штићено поплавно подручје Отворена касета „Кучево-лево“, надлежност ЈВП „Србијаводе“ Београд.

**1.4 Остали подаци:**

Уз захтев је достављена следећа документација:

- Информација о локацији број 350-80/19-02 од 08.07.2019. године, издата од стране општинске управе Кучево;
- Извод из Измена и допуна просторног плана јединице локалне самоуправе Кучево Ситуација – изграђено земљиште насеља Гложане у размери 1:10000;
- Идејно решење „Локални пут КО Гложане – општина Кучево; 0-главна свеска, 2/2-пројекат саобраћајнице, урађено од стране Агенције за инжењеринг и консалтинг „Зорг 037“, јун 2019, године;
- Катастарско-топографски план за пут у Гложани, у размери 1:500, урађен од стране „Геоурбан“ д.о.о. Крушевац, јун 2019. године;

Овим идејним решењем предвиђена је изградња коловозне конструкције локалног пута КО Гложане, Општина Кучево од км 0+000,00 до км 1+872,65 у ширини б=3,50м.

I Постојеће стање и ограничења

Локални пут је са релативно малим интезитетом саобраћаја и са малим постојећим габаритом путног земљишта, деформисан са пуно ударних рупа и мале ширине. Потребно је ојачати и стабилизовати постојећу коловозну конструкцију. На км 0+031,76 и на км 0+803,20 налазе се постојећи мостови чије се ширине и дужине не мењају и због њихове висинске коте која је подигнута значајно у односу на постојећу саобраћајницу и подужни профил будуће саобраћајнице је у благом насипу. На км 0+481,07 и на км 1+474,50 налазе се постојећи армирано бетонски пропусти Ø600 који се мењају са већим армирано бетонским пропустима Ø800 због ефикаснијег одвођења површинских вода.

II Планирано стање и функционално-техничке карактеристике

Предвиђен попречни профил ове саобраћајнице је такав да је предвиђен једнострани пад коловоза 2,5% до 7% зависно од радијуса хоризонталне кривине. Ширина саобраћајнице је б=3,50м са обостраним банкинама ширине 0,50 м, од км 0+000,00 до км 1+872,65. Постојећи терен не дозвољава већу промену постојећег подужног профила који је планиран у благом насипу због веће висинске коте постојећих мостова. Приликом димензионисања коловозне конструкције анализирани су следећи утицајни фактори: стање постојећег коловоза, будуће саобраћајно оптерећење као и климатски услови. Предвиђено је и продубљење тј. дефинисање постојећих земљаних канала где постоје технички услови све у циљу бољег одводњавања површинских вода са коловоза саобраћајнице.

**2. Други карактеристични подаци (ограничења, обавеза и др.)**

**2.1.** Пратећу техничку документацију израдити у складу са прописима који уређују израду урбанистичких пројеката и усвојити адекватна техничко-технолошка решења;

**2.2.** У оквиру Урбанистичког пројекта треба извршити геодетско снимање целог простора за формирање катастарско – топографског плана у погодној размери, с тим да је неопходно снимити попречни профил до Гложанске реке (у зони укрштања), укључујући и обалу реке;

**2.3.** Решити све имовинско правне односе везане за ангажовање земљишта, како у индивидуалном власништву, тако и јавног водног земљишта;

**2.4.** Приликом израде Урбанистичког пројекта и пратеће техничке документације водити рачуна о утицају на већ изграђене водне објекте (мостове, цевоводе...), као и о режиму површинских и подземних вода. Предвидети неопходне земљане и хидротехничке радове у циљу заштите од подземних и атмосферских вода, уважавајући меродавне коте терена. Неопходно је усагласити планиране потребе са Водопривредном основом Републике Србије („Сл. гласник РС“, број 11/2002), Просторним планом Републике Србије („Сл. гласник РС“, број 88/2010) и Стратегијом управљања водама на територији Републике Србије до 2034. године

(„Сл. гласник РС", број 3/2017). Посебно обратити пажњу када је у питању заштита од великих вода и заштита вода;

2.5. На основу претходних радова и одговарајућих подлога (урбанистичке, геодетске, геомеханичке, геолошке, **хидролошке**, хидрогеолошке, педолошке...), усвојеног степена заштите, постојеће документације и водних аката, дефинисати конструктивне елементе пута и мостова, извршити све потребне анализе и прорачуне и усвојити таква решења, да мостови преко Гложанске реке испуњавају услове за пропуштање великих вода Гложанске реке, а све у циљу заштите мостова и пута од великих вода вероватноће појаве 1% (стогодишње воде), уз услов да доња ивица конструкције моста (ДИК) буде на довољној висини (у зависности од протицаја) изнад срачунате коте меродавне велике воде. Димензионисање објеката извршити на основу хидролошког прорачуна за карактеристичне рачунске вредности протока Гложанске реке;

Не препоручује се изградња цевастих пропуста на водотоцима (обзиром да је идејним решењем предвиђено задржавање постојећих цевастих пропуста), обзиром да они могу да задовоље услов да пропусте меродавне велике воде, осим ако се планира пропуст знатно већег „светлог отвора" (од планираног) који ће на основу хидролошког прорачуна моћи да пропусти велике воде вероватноће појаве 1% (стогодишње воде);

2.6. Водно земљиште (јавно добро воде) може се користити, без водне сагласности, само као пашњак, ливада и ораница. Посебно је недопустиво затварати протицајни профил због повећања грађевинског земљишта;

2.7. Урбанистичким пројектом предвидети да планирани објекти буду изван границе појаса експропријације водног земљишта;

2.8. Уколико се планира реконструкција (или изградња) мостова, технички услови морају омогућити постојеће услове отицања, очување стабилности обала корита и постојећих објеката у зони моста. У том смислу:

- неопходно је дефинисати технологију извођења земљаних радова, при чему се мора дефинисати место одлагања материјала. Одлагање овог материјала у корито водотока није дозвољено;
- уколико је то потребно, предвидети привремене заштитне објекте у кориту за очување стабилности обала и моста у току изградње, због могућих негативних ефеката, услед смањења протицајног профила;
- неопходно је предвидети мере и радове којима би се очекивани негативни ефекти у фази реконструкције благовремено елиминисали;

2.9. Дефинисати потребне мере заштите моста, обала и корита у зони могућег утицаја у току експлоатације објекта. У том смислу пројекат мора садржати посебно поглавље о условима експлоатације моста, којим ће бити обухваћени следећи радови и мере:

- радови на одржавању моста, обала и корита у зони утицаја (дефинисати дужину тока на којем је неопходна интервенција, навести потребне радове на одржавању и дати техничке услове за извођење тих радова);
- радови на отклањању последица евентуалног загушења корита узводно од моста (дефинисати могуће интервенције у зони моста којима би се без негативних утицаја на мост, отклониле последице евентуалног загушења).

2.10. Препоручује се да се стубови мостова не граде у кориту Гложанске реке, већ да буду лоцирани на обали, при чему дубина фундирања мора да буде минимум 1m од садашњег дна тока (уколико се ова дубина не може остварити из техничких разлога, предвидети одговарајуће заштитне грађевине у кориту).

2.11. Коначан избор техничких решења и техничке услове реализације, извршити уз сагласност надлежне стручне службе задужене за контролу стања заштитних објеката и спровођење одбране од поплава на водотоцима другог реда на територији општине Кучево;

2.12. Уколико се предвиђа додатно насипање урадити анализу утицаја насипања на

режим подземних вода и дати решења заштите околних, нижих терена, водити рачуна о очувању функције одводњавања околног терена;

**2.13.** Уколико се планирају испусти атмосферских вода у Гложанску реку, на месту изливне грађевине у реципијент неопходно је предвидети одговарајућу заштиту дна и косина корита реке, тако да се спречи еродирање корита и саме обале;

**2.14.** Све ризике и штете настале као последица штетног дејства подземних и површинских вода сноси инвеститор;

**2.15.** Техничка документација мора садржати посебно поглавље о технологији извођења радова. Технологија мора бити тако одабрана да се елиминише могућност негативног утицаја на режим вода.

Р У К О В О Д И Л А Ц

ВПП "Сава - Дунав"

Јован Ђаста, дипл.инж.пол.

Доставити:

- Наслову,
- Одељ. за заштиту вода (2х),
- А р х и в и.

ЈАВНО КОМУНАЛНО ПРЕДУЗЕЋЕ КУЧЕВО
број: 1388
датум: 19.9.2019.год.
Кучево

Писарница: ОПШТИНСКЕ УПРАВЕ КУЧЕВО
Примљено: 02 ОСТ 2019
Орган | Орг. јед. | Бр. | Прилог | Вредност
IV | 02 | 350-80/18-02
бр КН 1123

ОПШТИНСКА УПРАВА
ОДЕЉЕЊЕ ЗА ИМОВИНСКО ПРАВНЕ ПОСЛОВЕ
ПРИВРЕДУ И УРБАНИЗАМ

Светог Саве 76
Кучево

Предмет: Одговор на захтев

Поводом вашег захтева бр.350-80/18-02 од 08.8.2019.год., којим се тражи издавање услова за израду урбанистичког пројекта за потребе експропријације постојећег општинског пута у КО Гложана, општина Кучево, обавештавамо вас следеће:

Што се комуналне инфраструктуре тиче, на територији обухваћеној поменутим планом, нема објеката који су у нашој надлежности.

Кад је саобраћајна инфраструктура у питању, сугеришемо да се кроз израду планова ове врсте максимално усагласе фактичко и катастарско стање односно утврди положај трасе путева који су измештени у односу на катастарско стање како би се олакшало и убрзало спровођење промена у катастру непокретности.

Обрађивачи:

Горан Степановић

Славица Вукојевић

Директор

Горан Тодоровић

ЈАВНО КОМУНАЛНО ПРЕДУЗЕЋЕ КУЧЕВО

АКЦИОНАРСКО ДРУШТВО
„ЕЛЕКТРОМРЕЖА СРБИЈЕ" БЕОГРАД

Писарница: ОПШТИНСКЕ УПРАВЕ КУЧЕВО
Примљено: 20 SEP 2019
Орган | Орг. јед. | Бр. | Прилог | Вредност
IV | | 350-80/19-02
ф ин 1089

**Република Србија**
**Општина Кучево**
**Општинска управа**
**Одељење за имовинско-правне послове, урбанизам и привреду**
**Светог Саве 76**
**12240 Кучево**

**Број: 130-00-UTD-003-1152/2019-002**
**Датум:** 18. 09. 2019

**Предмет:** **Услови за потребе израде Урбанистичког пројекта за потребе експропријације постојећег општинског пута у КО Гложана, Општина Кучево**

На основу вашег захтева број 350-80/19-02 од 03.09.2019. године, који је код нас заведен дана 04.09.2019. године под бројем ДТЕХ-35718, и достављене документације (идејно решење, катастарско-топографски план, ситуациони план и информација о локацији са изводима из плана вишег реда у дигиталном облику), обавештавамо вас да се траса далековода 110 kV бр. 128/3 ТС Мајданпек 3 - ТС Нересница, који је у власништву "Електромрежа Србије" А. Д., једним својим делом укршта са обухватом предметног урбанистичког пројекта (ситуацију достављамо у прилогу).

Обухват предметног урбанистичког пројекта налази се у заштитном појасу далековода 400 kV бр. 401/2 РП Дрмно - РП Ђердап 1, који је у власништву "Електромрежа Србије" А. Д. (ситуацију достављамо у прилогу).

Према Плану инвестиција и Плану развоја преносног система за период од 2019. године до 2028. године планирана је адаптација далековода 110 kV бр. 128/3/4 ТС Мајданпек 3 – ТС Петровац, од стуба бр. 15 (код ТС Мајданпек 3) до стуба бр. 100.

С обзиром на горе поменуте околности обавештавамо вас да је свака градња испод или у близини далековода условљена:
„Законом о енергетици" („Сл. гласник РС", бр. 145/2014),
„Законом о планирању и изградњи" („Сл. гласник РС", бр. 72/2009, 81/2009 - испр., 64/2010 - одлука УС, 24/2011, 121/2012, 42/2013 - одлука УС, 50/2013 - одлука УС и 98/2013 - одлука УС, 132/2014, 145/2014 и 83/2018),
„Правилником о техничким нормативима за изградњу надземних електроенергетских водова називног напона од 1 kV до 400 kV" („Сл. лист СФРЈ" број 65 из 1988. год.; „Сл. лист СРЈ" број 18 из 1992. год.),
„Правилником о техничким нормативима за електроенергетска постројења називног напона изнад 1000 V" („Сл. лист СФРЈ" број 4/74),
„Правилником о техничким нормативима за уземљења електроенергетских постројења називног напона изнад 1000 V" („Сл. лист СРЈ" број 61/95),
„Законом о заштити од нејонизујућих зрачења" („Сл. гласник РС" број 36/2009) са припадајућим правилницима, од којих посебно издвајамо: „Правилник о границама нејонизујућим зрачењима" („Сл. Гласник РС", бр. 104/2009) и „Правилник о изворима нејонизујућих зрачења од посебног интереса, врстама извора, начину и периоду њиховог испитивања" („Сл. Гласник РС", бр. 104/2009),
„SRPS N.C0.105 Техничким условима заштите подземних металних цевовода од утицаја електроенергетских постројења" („Сл. лист СФРЈ" број 68/86),
„SRPS N.C0.101 - Заштитом телекомуникационих постројења од утицаја електроенергетских постројења - Заштита од опасности",
„SRPS N.C0.102 - Заштитом телекомуникационих постројења од утицаја електроенергетских постројења - Заштита од сметњи" (Сл. лист СФРЈ број 68/86), као и
„SRPS N.C0.104 – Заштита телекомуникационих постројења од утицаја електроенергетских постројења – Увођење телекомуникационих водова у електроенергетска постројења" (Сл. лист СФРЈ број 49/83).

У случају градње испод или у близини далековода, потребна је сагласност ЕМС АД при чему важе следећи услови:

- Сагласност би се дала на Елаборат који Инвеститор планираних објеката треба да обезбеди, у коме је дат тачан однос далековода и објеката чија је изградња планирана, уз задовољење горе поменутих прописа и закона и исти може израдити пројектна организација која је овлашћена за те послове. Трошкови израде Елабората падају у целости на терет Инвеститора планираних објеката.
- Приликом израде Елабората прорачуне сигурносних висина и удаљености урадити за температуру проводника од +80°C, за случај да постоје надземни делови, у складу са техничким упутством ТУ-ДВ-04. За израду Елабората користити податке из пројектне документације далековода које вам на захтев достављамо, као и податке добијене на терену геодетским снимањем који се обављају о трошку Инвеститора планираних објеката.
- Елаборат доставити у минимално три примерка (два примерка остају у трајном власништву ЕМС АД), као и у дигиталној форми.
- У Елаборату приказати евентуалне радове који су потребни да би се међусобни однос ускладио са прописима.

У складу са чланом 218. Закона о енергетици („Сл. гласник РС", бр. 145/2014) обавештавамо вас да заштитни појас далековода износи 25 m са обе стране далековода напонског нивоа 110 kV од крајњег фазног проводника и 30 m са обе стране далековода напонског нивоа 400 kV од крајњег фазног проводника..

Претходно наведени услови важе приликом израде Елабората о могућностима градње планираних објеката у заштитном појасу далековода, при чему је потребно:

1) Уцртати положаје планиране инфраструктуре у односу на далеководе и проверити њихов однос и усклађеност у складу са горе наведеним условимаи законско техничком регулативом, и дати закључак да ли је испоштовано захтевано са евентуалним предлогом мера за усклађивање.
   У зонама повећане осетљивости Елаборатом морају бити прорачунате и вредности нивоа електромагнетног поља и извршена провера њихове усклађености са законском регулативом. По изградњи објекта (пре добијања употребне дозволе) потребно је да Инвеститор објекта достави А.Д. „Електромрежа Србије" извештај о првим испитивањима јачине електричног поља и магнетне индукције од стране овлашћене лабораторије (правног лица) за испитивање нејонизујућег зрачења која је овлашћена од стране надлежног Министарства, чиме би се додатно проверили резултати добијени прорачуном у Елаборату, односно да ли је задовољен члан 5 „Правилник о границама нејонизујућим зрачењима" („Сл. Гласник РС", бр. 104/2009).
2) Анализирати индуктивни и галвански утицај на потенцијалне планиране објекте од електропроводног материјала.
3) Анализирати индуктивни утицај на потенцијалне планиране телекомуникационе водове (нема потребе да се ради у случају да се користе оптички каблови).

Напомена: Елаборатом мора бити обрађена изградња комплетне инфраструктуре (јавне расвете, саобраћајница, водовод и канализација, топловоди, дистрибутивна мрежа, озелењавање и др.). Такође је неопходно да се у елаборату дефинишу безбедносне мере приликом извођења радова и експлоатације објеката.

У близини далековода, а ван заштитног појаса, потребно је размотрити могућност градње планираних објеката у зависности од индуктивног утицаја на:

- потенцијалне планиране објекте од електропроводног материјала и
- потенцијалне планиране телекомуникационе водове (нема потребе да се ради у случају да се користе оптички каблови).

Предвидети мере попут сопствених и колективних средстава заштите, галванских уметака чији је изолациони ниво виши од граничних вредности утицаја, изоловање надземних делова пластичним омотачима и слично.

Уколико постоје метални цевоводи, у зависности од насељености подручја, потребно је анализирати индуктивни утицај на максималној удаљености до 1000 m од осе далековода. Индуктивни утицај, у зависности од специфичне отпорности тла и насељености подручја, потребно је анализирати на максималној удаљености до 3000 m од осе далековода, у случају градње телекомуникационих водова.

У случају да се из Елабората утврди колизија далековода и планираних објеката са пратећом инфраструктуром и уколико се утврди јавни (општи) интерес планираног објекта и достави налог мера за измештање (реконструкцију или адаптацију) од стране надлежних органа, потребно је да се:

- Приступи склапању Уговора о пословно-техничкој сарадњи ради регулисања међусобних права и обавеза између "Електромрежа Србије" А. Д. и свих релевантних правних субјеката у реализацији пројекта адаптације или реконструкције далековода, у складу са „Законом о енергетици" („Сл. гласник РС", бр. 145/2014) и „Законом о планирању и изградњи" („Сл. гласник РС" број 72/2009, 81/2009-исправка, 64/2010-одлука УС, 24/2011, 121/2012, 42/2013-одлука УС и 50/2013-одлука УС, 98/2013-одлука УС, 132/2014 и 145/2014).
- О трошку Инвеститора планираних објеката, а на бази пројектих задатака усвојених на Стручном панелу за пројектно техничку документацију "Електромрежа Србије" А. Д., уради техничка документација за адаптацију или реконструкцију и достави "Електромрежа Србије" А. Д. на сагласност.
- О трошку Инвеститора планираних објеката, евентуална адаптација или реконструкција далековода (односно отклањање свих колизија констатованих Елаборатом) изврши пре почетка било каквих радова на планираним објектима у непосредној близини далековода.
- Пре почетка било каквих радова у близини далековода о томе обавесте представници "Електромрежа Србије" А. Д.

Наша препорука је да се било који објекат, планира ван заштитног појаса далековода како би се избегла израда Елабората о могућностима градње планираних објеката у заштитном појасу далековода и евентуална адаптација или реконструкција далековода. Такође, наша препорука је и да минимално растојање планираних објеката, пратеће инфраструктуре и инсталација, од било ког дела стуба далековода буде 12 m, што не искључује потребу за Елаборатом.

Остали општи технички услови:

- Приликом извођења радова као и касније приликом експлоатације планираних објеката, водити рачуна да се не наруши сигурносна удаљеност од 5 m у односу на проводнике далековода напонског нивоа 110 kV, односно 7 m у односу на проводнике далековода напонског нивоа 400 kV.
- Испод и у близини далековода не садити високо дрвеће које се својим растом може приближити на мање од 5 m у односу на проводнике далековода напонског нивоа 110 kV, односно на мање од 7 m у односу на проводнике далековода напонског нивоа 400 kV, као и у случају пада дрвета.

- Забрањено је коришћење прскалица и воде у млазу за заливање уколико постоји могућност да се млаз воде приближи на мање од 5 m од проводника далековода напонског нивоа 110 kV, односно на мање од 7 m од проводника далековода напонског нивоа 400 kV.
- Забрањено је складиштење лако запаљивог материјала у заштитном појасу далековода.
- Прикључке извести подземно у случају укрштања са далеководом.
- Нисконапонске, телефонске прикључке, прикључке на кабловску телевизију и друге прикључке извести подземно у случају укрштања са далеководом.
- Приликом извођења било каквих грађевинских радова, нивелације терена, земљаних радова и ископа у близини далековода, ни на који начин се не сме угрозити статичка стабилност стубова далековода. Терен испод далековода и око стубова далековода се не сме насипати.
- Све металне инсталације (електро-инсталације, грејање и сл.) и други метални делови (ограде и сл.) морају да буду прописно уземљени. Нарочито водити рачуна о изједначењу потенцијала.
- Делови цевовода кроз које се испушта флуид морају бити удаљени најмање 30 m од најистуренијих делова далековода под напоном.

Уобичајена је пракса да се у постојећим коридорима далековода могу изводити санације, адаптације и реконструкције, ако то у будућности због потреба интервенција и ревитализација електроенергетског система буде неопходно, а не може бити сагледано у овом часу.

Важност предметних услова је две године од датума издавања или краће уколико дође до промене законских регулатива и прописа. Након истека овог рока подносилац захтева је дужан да тражи обнову важности истих.

За сва додатна објашњења можете се обратити Сектору за високонапонске водове, Дирекција за техничку подршку преносном систему, Улица војводе Степе 412, 11000 Београд и Александру Куколечи на тел. 011/3957-156.

С поштовањем,

Извршни директор за пренос
електричне енергије

АКЦИОНАРСКО ДРУШТВО „ЕЛЕКТРОМРЕЖА СРБИЈЕ" БЕОГРАД

Илија Цвијетић, дипл. инж. електр.

Прилог: као у тексту

Копије доставити:
- Центар за развој
- Центар за инвестиције
- РЦО Крушевац – ППС Бор
- Дирекција за техничку подршку преносном систему – Сектор за високонапонске водове

Други оригинал:
- Архива

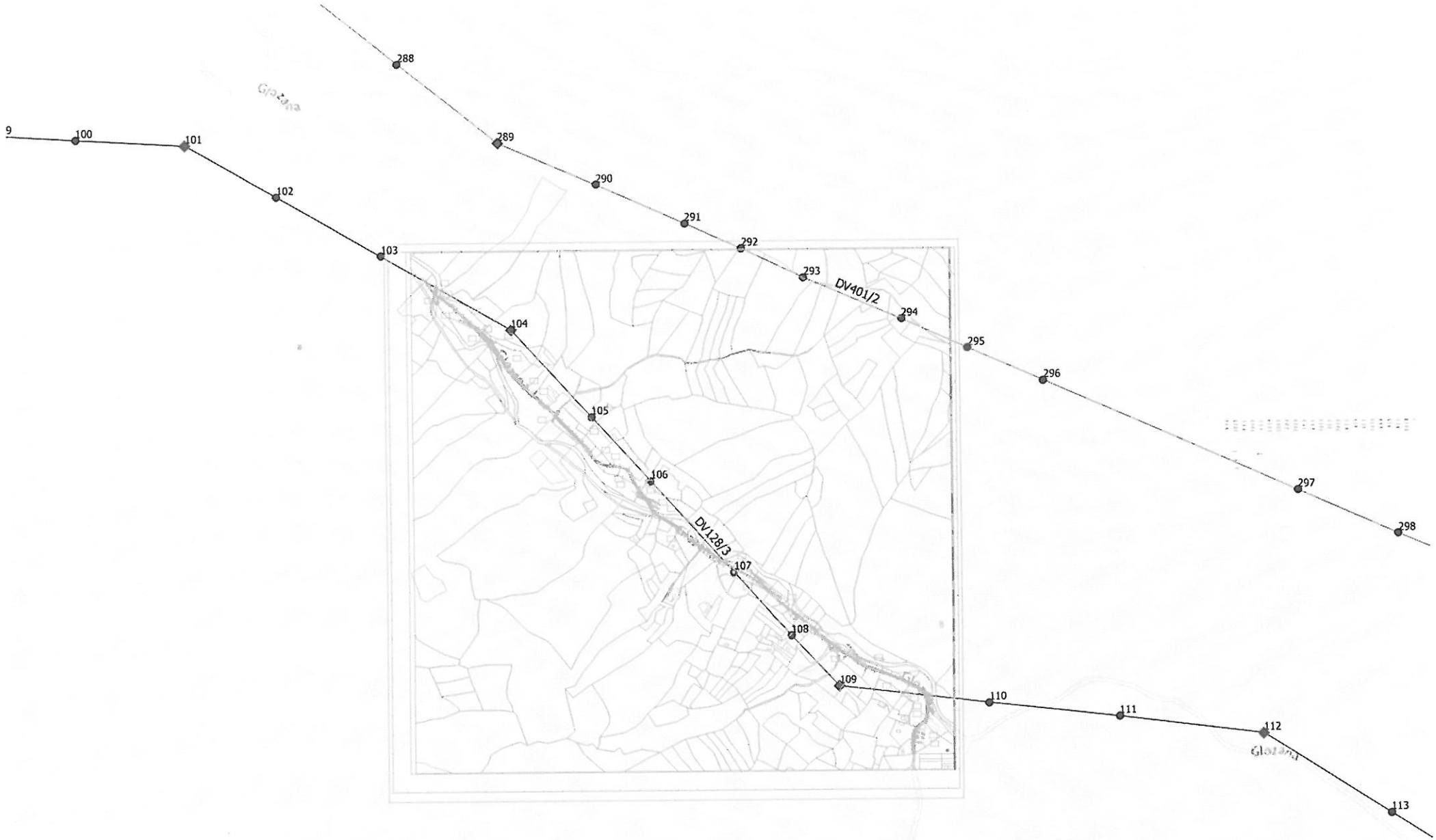
9
100
101
102
103
104
105
106
107
108
109
110
111
112
113
288
289
290
291
292
293
294
295
296
297
298
DV401/2
DV128/3


288
289
290
291
292
293
DV401/2
294
295
296
297
298
99
100
101
102
103
104
105
106
DV128/3
107
108
109
110
111
112
113

ЕЛЕКТРОПРИВРЕДА СРБИЈЕ

20 SEP 2019

| Орган | Орг. јед. | | Вредност |
|---|---|---|---|
| IV | | 350-80/19-02 | |

бр шк 1092

ЕПС ДИСТРИБУЦИЈА

ОПЕРАТОР ДИСТРИБУТИВНОГ СИСТЕМА „ЕПС ДИСТРИБУЦИЈА"
Бр. 8В000-253777/2
19-09-2019 20___.год.
БЕОГРАД, МАСАРИКОВА 1-3

**ОПШТИНСКА УПРАВА КУЧЕВО**
Одељење за имовинско-правне послове, урбанизам и привреду
Улица Светог Саве број 76
12240 Кучево

Датум:
Број:

**Предмет:** Услови за израду урбанистичког пројекта за потребе експропријације постојећег општинског пута у КО Гложана, Општина Кучево

На основу Вашег захтева број 8В.0.0.0-253777/1 од 9.8.2019. године за издавање услова из наше надлежности за израду урбанистичког пројекта за потребе експропријације постојећег општинског пута у КО Гложана, Општина Кучево, достављамо Вам тражене податке.

Подручје урбанистичког пројекта за потребе експропријације постојећег општинског пута у КО Гложана се напаја из трафостанице 35/10 kV/kV „Нересница" са 10 kV извода „Бродица" преко кога се електрична енергија дистрибуира до трансформаторских станица 10/0,42 kV/kV. Електроенергетска мрежа напонског нивоа 10kV на подручју урбанистичког пројекта је израђена надземно. Надземна мрежа 10kV је изведена AlČe ужетом уграђеним на одговарајуће армирано-бетонске стубове.

Из трафостаница 10/0,4 kV/kV електрична енергија се до крајњих потрошача доводи преко нисконапонских водова, који су на подручју урбанистичког пројекта изведени као надземни. Надземна нисконапонска мрежа је изведена AlČe ужетом и нисконапонским самоносивим кабловским снопом одговарајућег пресека уграђеним на армирано-бетонске и дрвене стубове.

На подлози датој у електронској форми на пратећем CD-у у прилогу приказани су постојећи 10 kV надземни водови и постојећа надземна нисконапонска мрежа на подручју урбанистичког пројекта за потребе експропријације постојећег општинског пута у КО Гложана.

У краткорочним плановима Електродистрибуције Пожаревац није у плану извођење радова на изградњи нових и реконструкцији постојећих електроенергетских објеката на подручју урбанистичког пројекта за потребе експропријације постојећег општинског пута у КО Гложана.

Приликом извођења радова на изградњи објеката на подручју на подручју урбанистичког пројекта за потребе експропријације постојећег општинског пута у КО Гложана неопходно је да се придржавате следећих услова:

- Приликом изградње објеката придржавати се сигурносних висина и сигурносних удаљености од постојећих електроенергетских објеката.
- На местима укрштања и паралелног вођења наших водова и трасе Ваших радова обавезан је ручни ископ уз појачане мере безбедности на раду и уз придржавање минималних дозвољених растојања за ту врсту градње.

- У близини трафостаница постоји велики број каблова, као и уземљења трафостаница, па је при раду у близини обавезан ручни ископ уз појачане мере безбедности на раду.
- Пре почетка радова обратити се Електродистрибуцији Пожаревац.

У случају да постоји потреба за измештање неког електродистрибутивног вода или објекта потребно је обратити се захтевом за издавање услова за измештање.

За све потребне додатне информације обратити се Небојши Милошевићу, дипл. ел. инж. на тел. 064 / 88 – 37 – 464.

**Прилог:** Ситуација са постојећим 10 kV надземним водовима и постојећом надземном нисконапонском мрежом на подручју на подручју урбанистичког пројекта за потребе експропријације постојећег општинског пута у КО Гложана. Ситуација је у електронској форми на CD-у.

У Пожаревцу: 19.9.2019. године

С поштовањем,

Шеф службе за
припрему и надзор инвестиције
Небојша Милошевић дипл.ел.инж.

Руководилац сектора за
планирање и инвестиције
Никодин Николовски, дипл.ел.инж.

Огранак
„Електродистрибуција“ Пожаревац
Одговорно лице