



Локална
стратегија
одрживог
развоја
општине
Кучево
2014 - 2018.



Март 2014



ОПШТИНА КУЧЕВО

Локална стратегија
одрживог развоја
Општине Кучево

2014 – 2018.

Врста документа:	Локална стратегија одрживог развоја општине Кучево Усвојено од Скупштине општине дана 28.04.2014.
Одговорна особа:	Зоран Милекић , председник општине Кучево
Председавајући Координационим тимом:	Зоран Милекић , председник општине Кучево
Координатор координационог тима:	Новица Јаношевић , заменик председника општине Кучево
Чланови координационог тима:	Зоран Велимировић , дипл.прав. заменик начелника Општинске управе Раша Булутић , члан Општинског већа
Председавајући радних група:	Новица Булајић , инг. председник Радне групе за развој инфраструктуре, Сузана Марковић , дипл.еџ председник Радне групе за унапређен економски развој, Љубомир Мишић , дипл.еџ председник Радне групе за унапређену пољопривреду и шумарство, Верољуб Петровић , мр председник Радне групе за социјалну заштиту и превентиву, Снежана Кржановић , дипл. проф председник Радне групе за културу, спорт и образовање, Горан Тодоровић , еџ. председник Радне групе за одрживу и препознатљиву туристичку понуду и рурални развој, Славиша Лукић , др председник Радне групе за унапређену здравствену заштиту и превентиву, Душан Тодоровић , председник Радне групе за заштиту животне средине и бољу искоришћеност обновљивих извора енергије,
Стручни сарадници:	Миодраг Миладиновић , инг Божица Сандић , дипл.инг Дамир Јурић дипл. проф.

Садржај

Уводна реч председника општине Кучево	1
1. Увод.....	2
2. Анализа тренутне друштвено - економске ситуације и заштите животне средине	5
2.1. Основне информације	5
2.2. Географски и историјски подаци: Територија кроз време и простор	6
2.2.1. Положај и величина.....	6
2.2.2. Историјски подаци: Територија кроз историју	8
2.3. Животна средина и природни ресурси.....	10
2.3.1. Природни ресурси	10
2.3.2. Употреба природних ресурса у садашњости и загађеност	14
2.4. Људи: демографија, образовање, људски потенцијал	17
2.4.1. Демографски трендови.....	17
2.4.2. образовање.....	20
2.4.3. Здравље људи и здравствена заштита	21
2.4.4. Разноврсни облици социјалне заштите	22
2.5. Локална економија и тржиште рада	28
2.5.1. Макроекономска позиција општине	28
2.5.2. Предузећа и радна места	28
2.5.3. Незапосленост	30
2.5.4. Пољопривреда.....	31
2.5.5. Туризам.....	35
2.6. Анализа постојећих секторских стратегија и програма	39
2.7. Анализа институционалног оквира подршке и јавних сервиса - 43 чланова Скупштине општине, 22 месне заједнице, 89 запослених у администрацији	39
2.8. Буџетски извори	42
2.8.1. Кретања прихода буџета	42
2.8.2. Кретање расхода буџета.....	44
3. SWOT Анализе заједно са главним трендовима и питањима за будућност	45
3.1. SWOT анализа општине	46
3.1.1. SWOT: туризам и рурални развој	47
3.1.2. SWOT: Пољопривреда и шумарство	48

3.1.3. SWOT: Људи (образовање, здравље, социјална питања)	49
3.1.4. SWOT: Привреда, окружење и инфраструктура	50
3.2. Закључци: конкурентне предности, главни трендови, могуће интервенције	51
4. Стратегија: Визија, мисија, циљеви и приоритети	53
4.1. Визија	53
4.2. Мисија и вредности.....	53
4.3. Стратешки циљеви, приоритети и мере	53
5. Приоритетне области и мере деловања	55
5.1. Приоритетна област 1: Унапређени економски развој.....	55
5.2. Приоритетна област 2: Модернизована комплетна инфраструктура.....	56
5.3. Приоритетна област 3: Унапређена пољопривредна производња и шумарство ..	57
5.4. Приоритетна област 4: Одржива и препознатљива туристичка понуда и рурални развој	58
5.5. Приоритетна област 5: Заштита животне средине и боља искоришћеност обновљивих извора енергије.....	59
5.6. Приоритетна област 6: Унапређена здравствена заштита и превентива	61
5.7. Приоритетна област 7: Култура, спорт и образовање	62
5.8. Приоритетна област 8: Унапређена социјална заштита и превентива.....	63
6. Интер – секторске теме	65
6.1. Родна равноправност и смањење сиромаштва	65
6.2 Животна средина и просторно и урбано планирање	71
7. Имплементација.....	75
7.1. Институционални оквир.....	75
7.2. Међуопштинска и међународна сарадња.....	77
7.3. Мониторинг и евалуација.....	77
7.4. Јавност и информисање	78
8. Литература.....	78

Уводна реч председника општине Кучево

Поштовани суграђани,

Наша општина се, као и све друге општине у Републици Србији, налази пред великим изазовима, који захтевају ефикасно праћење друштвених, економских и политичких промена у земљи и окружењу.

Управо из тог разлога и опредељења да својим суграђанима створимо квалитетније услове за живот и допринесемо подизању нивоа животног стандарда, определили смо се да претходно израђену Локалну стратегију одрживог развоја 2009 – 2013., којој је и формално истекао рок важности, ревидирамо и прилагодимо савременом тренутку и приликама у друштву.

У ревизији стратешког документа, учествовали су сви релевантни локални субјекти – грађани, представници локалне самоуправе, инспекцијских служби као и стручни сарадници.

Кроз дијалог свих заинтересованих страна дефинисане су приоритетне мере и области, које ће нам бити смернице у даљем раду.

Као основни приоритет развоја дефинисали смо унапређење економског развоја и стварање повољног пословног окружења за привлачење инвестиција, повећање запослености и смањење сиромаштва, не запостављајући остале важне сегменте развоја, модернизацију основне инфраструктуре, пољопривреде, туризма, као и развоја културе, спорта и образовања, здравствене и социјалне заштите и заштите животне средине.

Израдом документа Локалне стратегије одрживог развоја 2014 – 2018., показали смо спремност да и у наредном периоду, коришћењем богатих природних ресурса, сопственим кадровским и финансијским ресурсима наше општине, стварамо неопходне предуслове за имплементацију планираних пројеката, као и уз помоћ институција Републике Србиј, фондова и институција Европске Уније и других међународних субјеката.

Желимо да будућим поколењима сачувамо богато културно наслеђе и омогућимо живот у савременој и модерној општини.

С поштовањем,

Председник општине Кучево
Зоран Милекић

1. Увод

Ова стратегија је израђена у сарадњи између општине Кучево и њених грађана. Процес је започео одлуком Скупштине Општине дана 23.09.2013. године и завршен је коначним усвајањем стратегије дана 28.04.2014. године од стране истог тела.

Приступ: стратешки и партнерски процес

Закон о локалној самоуправи дефинише израду, усвајање и реализацију стратегије локалног развоја као једну од главних одговорности општина (чланови 18 и 30 закона, Службени Гласник Републике Србије, 09/02 и 33/02). Ни институционални оквир, нити процедура или садржај ових докумената нису прописани законом или подзаконским актима. Како год, неке одредбе закона могу се применити у процесу израде, усвајању и реализацији стратегије локалног развоја.

Општинско развојно планирање представља **стратешки и партнерски** процес кроз који заинтересоване стране (стејхолдери) из јавног, пословног и цивилног сектора оцењују локалне потенцијале, уочене могућности за бржи друштвено - економски развој и побољшање животних услова у општини. Процес је био фокусиран на заједнички рад и доношење заједничке одлуке (плана) о будућности општине.

Главни принципи: од учешћа до одрживости

Приступ "од доле ка горе": Стратегија је вођена и развијена од стране локалне управе и наших заинтересованих страна, а завршена стратегија је усвојена од стране Скупштине општине.

Слика 1: Организациона шема



Активно учешће и отвореност: Процес је био отворен за јавност кроз учешће представника цивилних и пословних организација и општинских представника у телима установљеним за израду ове стратегије: Координациони тим (12 чланова) и осам Радних група (39 чланова). Поред тога, јавност је редовно информисана путем медија, а и упитник о потребама био је понуђен грађанима путем упитника прослеђених председницима Месних заједница. Различите интересне групе су разматрале нацрт стратегије кроз процес консултација који је трајао током марта 2014. године. Документ је био доступан на увид у свим Месним канцеларијама као и на општинском сајту.

Једнак однос према свима: Не постоје разлике. Радиле смо заједно и имали смо једнак однос према свима, без обзира да ли се ради о представницима политичких партија, пословним људима, представницима невладиних организација, пољопривредницима, свештеницима, просветним радницима, младим људима и сл. Једну трећину свих учесника чиниле су жене.

Кратак, јасан и фокусиран: Овај документ је кратак и разумљив људима који треба да га усвоје, имплементирају а и онима који ће имати користи од његове реализације.

Приврженост принципима - одрживост: Кључни принцип примењен при одређивању наше визије, циљева и приоритета јесте принцип одрживог развоја. Наша општина ће настојати да искористи своје ресурсе на начин да одговори на потребе наших грађана, водећи рачуна о животnoj средини. Ми верујемо да ће данашње потребе постојати, не само у садашњости, већ и у будућности. Одрживи развој се не фокусира искључиво на захтеве окружења већ је свеобухватно подељен на три битна дела: одрживост животне околине (заштита), економска одрживост (развој) и друштвена одрживост (развој). Због тога ова стратегија повезује мултидисциплинарне потенцијале и капацитете и представља их као кључне елементе нове стратегије одрживог развоја.

Слика 2:



Равнотежа потенцијала, потреба, идеја, ресурса и капацитета: Наша стратегија није "листа лепих жеља". Она одражава стварне потребе, као и реалну процену наших ресурса, компаративних предности, финансијских могућности и капацитета наше заједнице.

Основна процена тренутне ситуације: У циљу одређивања реалне општинске развојне стратегије урађена је анализа тренутног степена развоја. Све доступне информације и подаци, у време израде плана, су коришћени али треба их узети са извесном резервом због недостатка појединих података, њихове застарелости или обезвређивања (нпр. загађење, телекомуникације, бруто друштвени производ...).

Период важења 2014 - 2018.

Стратегија покрива период од 5 година, од 2014 до 2018.године, док су визија и стратешки циљеви постављени за дужи временски период који прелази те оквире. Када говоримо о имплементацији, узео се у обзир правило Н+2 што значи да се пројекти који су одобрени за финансирање 2018. године, могу бити имплементирани до 2020. године. Година 2020. је такође крајњи рок за мерење резултата заснованих на индикаторима.

Током имплементације, надлежни органи локалне самоуправе ће редовно вршити надзор урађеном и подносити годишњи извештај о истом.

Ако се надгледањем уоче неке битне препреке, нове чињенице или претње за реализацију стратегије, општина може предложити продужетак периода или његову промену.

Процес усвајања стратегије и промене

На крају процеса, дискутовано је о завршном нацрту стратегије и он је усвојен од стране Скупштине општине. Све промене стратегије су донете кроз Скупштину, осим акционог плана који је оперативни документ и самим тим више флексибилан. Након достављања годишњег извештаја о реализацији стратегије, Скупштина општине може овластити Општинско веће да усагласи Акциони план и изврши измене и допуне сходно потребама.

Стратешки оквир

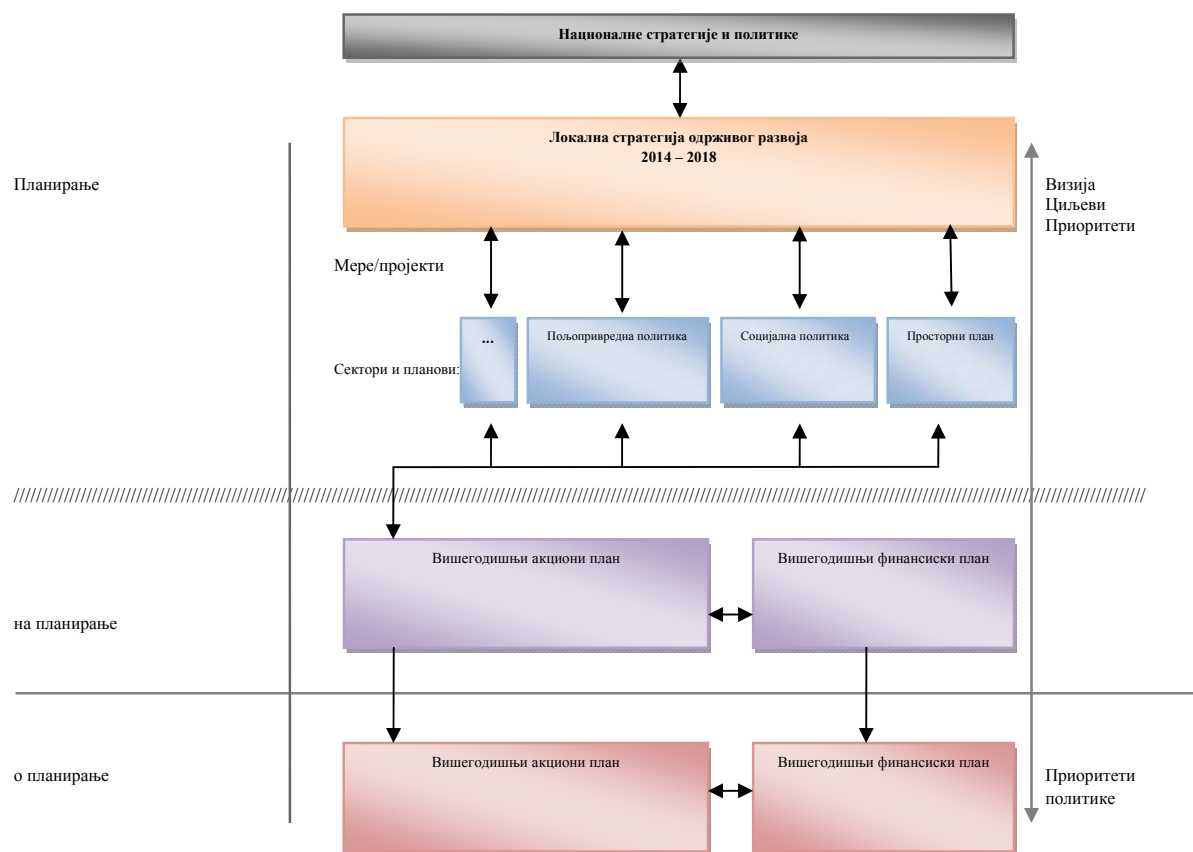
Стратегија одрживог развоја је најважнији стратешки документ општине за период 2014-2018, премда општина не може деловати самостално у циљу решавања свих својих проблема. Она треба да препозна важност међуопштинске сарадње као и сарадње на националном нивоу.

Предложена визија, стратешки циљеви и приоритети следе главне правце свих релевантних националних стратегија, а посебно:

- Национална стратегија одрживог развоја 2009-2017.
- Стратегија просторног развоја Републике Србије 2009-2013-2020.
- Стратегија научног и технолошког развоја Републике Србије 2010-2015.
- Стратегија развоја образовања у Србији до 2020.
- Национална стратегија запошљавања за период 2011-2020.
- Стратегија и политика развоја индустрије Републике Србије 2011-2020.
- Стратегија управљања отпадом за период од 2010 – 2019.
- Стратегија подстицања инвестиција и страних улагања

Са друге стране, она пружа општи оквир за будући развој и других секторских планова.

Слика 3: Стратешки оквир



2. Анализа тренутне друштвено - економске ситуације и заштите животне средине

2.1. Основне информације

Насеље Кучево је административни, привредни и културни центар истоимене општине и области Звижда. Кроз Кучево и Звижд протиче река Пек која дели Звижд на два једнака дела од којих се један део наслања на планински масив северног Кучаја, а други део захвата северозападне обронке Хомољских планина.

Табела 1: Основни профил општине Кучево, Браничевског округа и Републике Србије

	2011		
	Кучево	Браничевски округ	Република Србија
Број становника	15.516	183.625	7.186.862
Број активних становника	2.090	36.137	1.746.138
Удео активног становништва	13,46	19,67	24,29
Број незапослених	365	9.792	738.756
% незапослених	2,35	5,33	10,27
% запослених у пољопривреди	5,31	1,63	1,99

Извор: Републички завод за статистику

2.2. Географски и историјски подаци: Територија кроз време и простор

2.2.1. Положај и величина

Општина Кучево на обронцима Хомољских планина - Општина Кучево налази се у југоисточном делу Браничевског округа и захвата крајње обронке Хомољских планина са постепеним преласком у Стишку долину. Простире се на површини од 721 km². Просечна надморска висина целог подручја је 280 m, а највиши врх је Штубеј чија висина износи 940 m.

Главна предност у погледу положаја огледа се у томе што територију општине Кучево пресецају две значајне саобраћајнице: магистрални пут Београд – Пожаревац – Кучево - Мајданпек – Зајечар и железничка пруга Београд – Пожаревац – Кучево - Мајданпек – Прахово пристаниште. У том погледу може се констатовати да је општина Кучево комуникацијски добро повезана са свим деловима републике. Упоредо са наведеним саобраћајницама тече река Пек примајући у свој ток све водотоке са овог подручја.

Природне лепоте, здрав ваздух и плодна долина реке Пек кључне су предности општине Кучево.

Табела 2: Величина и становништво у општини Кучево

	Површина у км ²	Становништво			Густина насељености
		2002	2011	Пораст или пад становништва 2002 - 2011	
Браничевски округ	3.865	200.503	185.165	-15.338	47,9
Кучево	721	18.808	15.978	-2.830	22,1

Извор: Републички завод за статистику

Из напред наведене табеле може се закључити да је број становника на територији општине Кучево у 2011. години драстично опао за 2.830, у односу на 2002. годину, а просечна густина насељености је 22,1 становника на 1 km². У Браничевском округу просечан број становника на 1km² је 47,9, при чему је у општини Кучево број становника мањи за 25,8 становника/km² у 2011.години у односу на Браничевски округ.

Општина Кучево има 26 насеља. Удаљеност од главног града Србије, Београда, је око 130 km, а од Пожаревца 52 km. Тотална дужина пута износи 959 km, док железничка пруга пролази територијом општине у дужини од 47,5 km.

Мапа 1: Саобраћајно-туристичка карта општине Кучево



Извор: Туристичка организација општине Кучево

Мапа 2: Области унутар мапе Србије

Општине у Републици Србији по областима и регионима
Стање 1. јануар 2013. године



Извор: Статистички годишњак Републике Србије 2013

2.2.2. Историјски подаци: Територија кроз историју

Кучево – стари рударски крај

Звижд је стари рударски крај у којем су за златом трагали Келти, Римљани, Словени и српски краљеви. Област Звижда је била, захваљујући својим природним богатствима, интересантна људима још у праисторијском добу. Захваљујући рудном богатству, овај крај је био значајно насељен и у античком и средњовековном периоду.

На територији општине Кучево Римљани су интензивно експлоатисали гвоздену руду, злато и сребро из оближњих мајдана. Добијана руда се затим металуршким путем обрађивала. О овим дешавањима сведоче многобројни културно-историјски споменици и остаци материјалне културе из овог периода.

Најважнији споменик културе из овог периода је „Краку лу Јордан“. Он представља најзначајнији архео - металуршки антички локалитет из периода 3 - 5 века нове ере у овом делу Србије. Био је опасан снажним утврђењима унутар кога је функционисала ливница гвожђа, олова, злата и сребра и других метала, о чему сведоче

нађени одливци (инготи) ових метала. Локалитет се налази на ушћу реке Бродице у Пек, у истоименом селу Бродица, у непосредној близини поменуте железничке пруге и савременог магистралног пута и представља културно добро од изузетног значаја односно сврстано је у археолошка налазишта од изузетног значаја у Републици Србији. Овај локалитет је од Кучева удаљен око 15 km, а од магистралног пута Кучево - Мајданпек удаљен је око 200 m. По златном новцу, са ликом императора Хадријана, пронађеном у Кучајни, са сигурношћу се може тврдити да су Римљани били на територији општине Кучево 128. године нове ере. Злато, сребро и гвожђе из рудника складиштено је у утврђењу које се налазило у близини ушћа Кучајнске реке у реку Пек. Назив тог утврђеног града био је Гудускум.


Први помен Кучева налази се у историјским списима из 13. века, када се ови крајеви присаједињени територији немањихке Србије 1382. године. Од тада ће се име Кучево налазити у средњевековним повељама као име за област, али и као име за насељено место, све до српског пораза на Косову. У првом турском тефтеру за Браничево, после пада Смедерева, уместо старог назива Кучево, среће се име Крушевица. Ово ће се име задржати све до времена владавине Милоша Обреновића, када ће кнез говорити Горња, да би се разликовала од Доње Крушевице у Браничеву.

Назив Горња Крушевица ће остати назив за Кучево и када је постало среско место 1882. године. Тек 1886. године поново ће му се вратити старо име Кучево. Предлог за промену назива дао је наш познати историчар и путописац Милан Ћ. Милићевић. Од тада Кучево није мењало име, а од помена Гудускума, што се може сматрати његовим првим именом, па до данашњег назива протекло је два миленијума. На територији општине Кучево су значајнији историјски догађаји везани за период средњег века у односу на новија историјска дешавања, тако да из ових периода нема много података. Због свог географског и територијалног положаја Кучево је било на периферији свих значајнијих друштвених дешавања.

Табела 3: Историјске прекретнице

Година	Историјски догађаји
1382	Кучево као област улази у састав немањихке Србије
1882	Кучево добија назив Горња Крушевица
1886	Поново се враћа назив Кучево
1944	Ослобођено је Кучево

Слика 4: Краку лу Јордан



Извор: Народни Музеј Пожаревац

Слика 5: Старо Кучево



2.3. Животна средина и природни ресурси

2.3.1. Природни ресурси

Општина богата рудама, пољопривредним и шумским земљиштем

Општина Кучево се налази у умерено - континенталном климатском појасу, а у вишим деловима се јавља прелаз ка планинском типу. Основне одлике овакве климе су дуге и хладне зиме и топла лета. Средње годишње висине падавина износе око 750 mm. Просечно трајање снежног покривача је различито и варира у зависности од надморске висине и микроклиматских услова. Средња годишња температура ваздуха се креће око 11 °С. Рељеф шире околине Кучева је сложен и разноврстан са мезо и микрооблицима денудационог, флувијалног и крашког рељефа. Ту се издвајају две географске целине: равничарски и брдско - планински део, горњи и доњи Звижд. Овакав рељеф, као и педолошке и хидрографске особине земљишта опредељује начин његовог коришћења. У структури, од укупне површине општине, пољопривредно земљиште заузима 34 532 ha, или једну половину, док је друга половина под шумама 34 820 ha, а преостали део заузима 2 748 ha земљишта. Од тога на ораничне површине отпада 16 119 ha, а преостали део пољопривредног земљишта су пашњаци и ливаде.

Кроз општину Кучево протиче река Пек, која је десна притока Дунава и на територији општине представља највећи речни ток који протиче целом дужином територије. Висинска разлика од ушћа до извора Пека износи 725 m са просечним падом од 6,25 промила. Сам ток је дуг 120,20 km, а површина слива је 1326 km². Средњи протицај реке је око 7.5 m³/s. Значајне притоке за целокупни водни режим су Комша и Кучајнска река са леве и Шевица и Посушка река с десне стране. Поред наведених река, постоји и велики број потока који су повремени и у периодима најнижих вода скоро пресушују.

Општина је веома богата минералним сировинама и имала је веома дугу традицију производње креча и камена, док је експлоатација кварца била новијег датума. Цело подручје општине је, иначе, врло богато рудом и угљем и у току је истражна експлоатација злата с јамским ископом, а вршене су и припреме за почетак истражне експлоатације угља с површинским копом.

Табела 4: Катастар појава и лежишта минералних сировина на територији општине Кучево

Редни број	Назив појаве/лежишта	врста сировине	координате	
			у	х
1.	Велики Грабоник	Au-Ag	7 570 880	4 936 100
2.	Света Барбара	Au-Ag	7 568 150	4 921 350
3.	Рајкова Чука	Au-Ag	7 558 014	4 910 912
4.	Босиљковац	Au-Ag	7 566 900	4 922 500
5.	Чокалу Сима	Au-Ag	7 567 500	4 924 550
6.	Јужни Железник	Au-Ag	7 567 700	4 923 850
7.	Северни Железник	Au-Ag	7 567 525	4 924 280
8.	Огашу Марку	Au-Ag	7 569 450	4 926 580
9.	Краку Фаћимар	Au-Ag	7 569 125	4 925 125
10.	Поток Железник	Au-Ag	7 569 200	4 925 927
11.	Огашу Станки	Au-Ag	7 567 600	4 924 950

12.	Бадалан	Au-Ag	7 568 125	4 925 750
13.	Северне падине Бадалана	Au-Ag	7 568 375	4 925 900
14.	Огашу Припор	Au-Ag	7 567 525	4 926 330
15.	Огашу Бунар 1 и 2	Au-Ag	7 568 800	4 925 975
16.	Краку Фјерига	Au-Ag	7 566 125	4 925 330
17.	Речица	Au-Ag	7 564 775	4 925 000
18.	Маркова Крчма	Au-Ag	7 565 780	4 923 050
19.	Кулмеа Албина	Au-Ag	7 567 350	4 931 875
20.	Маринковачко Брдо	Au-Ag	7 567 525	4 928 600
21.	Огашу Томин	Au-Ag	7 567 075	4 929 830
22.	Чубера	Au-Ag	7 568 225	4 931 625
23.	Кеја Селши	Au-Ag	7 567 450	4 930 510
24.	Раденка	угаљ	7 559 961	4 938 879
25.	Дерезна	угаљ	7 556 811	4 938 570
26.	Ракова бара	угаљ	7 553 805	4 934 828
27.	Мала Топаначка река	REE	7 554 325	4 916 375
28.	Велика Топаначка река	REE	7 552 950	4 916 000
29.	Марецин поток	REE	7 557 060	4 917 625
30.	Буковска река	REE	7 555 800	4 916 500
31.	Буковска	арх.камен	7 556 500	4 915 600
32.	Комша	кварц	7 559 300	4 913 000
33.	Каона 1	техн.-грађ.камен	7 551 550	4 927 250
34.	Каона 2	техн.-грађ.камен	7 550 920	4 927 500
35.	Кучајна	Pb, Zn, Ag	7 549 894	4 922 480
36.	Антина Чука 1	Pb, Zn, Ag, Au	7 548 882	4 915 235
37.	Антина Чука 2	Pb, Zn, Ag, Au	7 548 841	4 915 242
38.	Понор поток	Pb, Zn, Ag, Au	7 549 654	4 917 560
39.	Петаконица	Pb, Zn, Au	7 549 406	4 916 238
40.	Волујски кључ (алувијон)	алув. Au	7 563 250	4 926 750
41.	Благојев камен (алувијон)	алув. Au	7 568 280	4 921 750
42.	Сена	кварц	7 548 599	4 931 061
43.	Каона	кварц	7 548 857	4 927 253
44.	Сува река	алув. Au	7 549 100	4 934 000
45.	Суви поток	алув. Au	7 550 000	4 934 500
46.	Мишљеновац	барит	7 544 350	4 928 700
47.	Пошец поток	Cu	7 573 600	4 927 950
48.	Замна	Cu	7 573 300	4 925 700
49.	Бигер поток-Краку Внтуриш	Fe	7 572 620	4 923 850
50.	Тилва Тома	Cu	7 573 560	4 925 807

Извор: Елаборат о геолошким истраживањима за потребе израде просторног плана општине Кучево

Подручје горњег и доњег Звижда је веома богато водом, минералним и термоминералним изворима. На подручју Кучева постоје више природних добара и историјских објеката који су законом заштићени и имају велики туристички потенцијал:

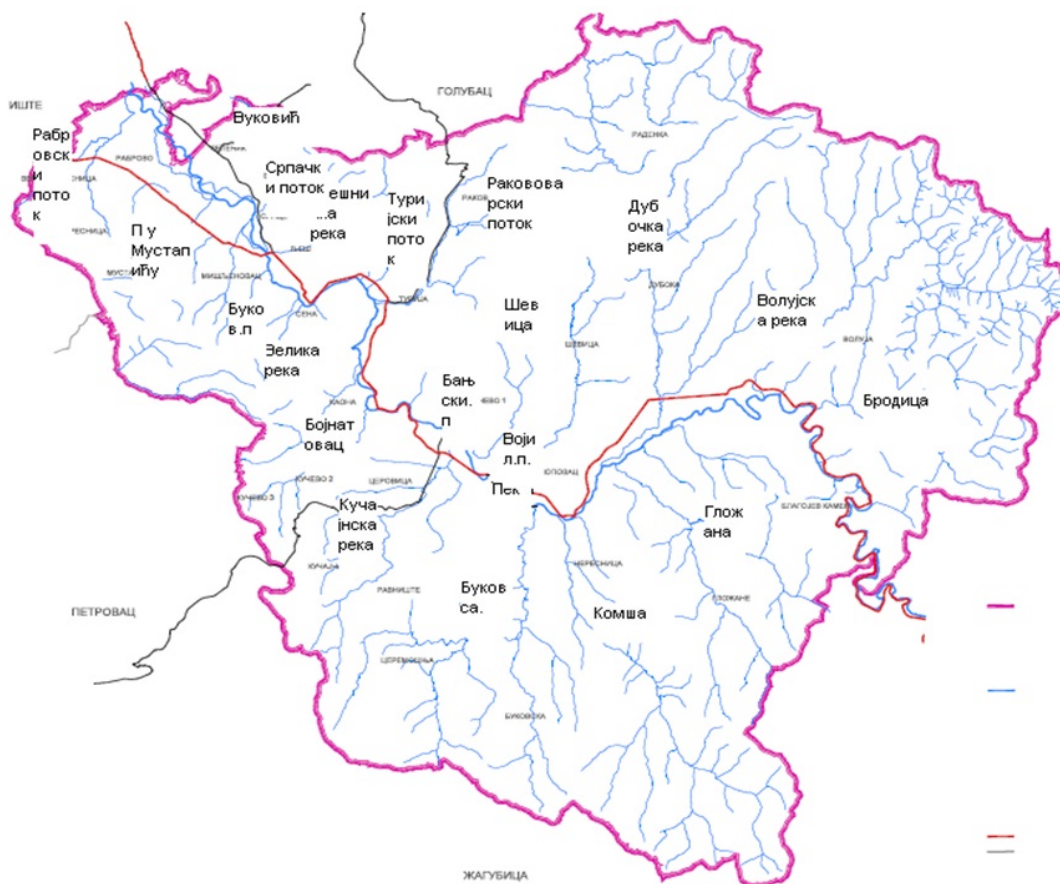
- Пећина „Гаура Маре“ која представља природни спелеолошки споменик;
- Туристички атрактивне пећине „Церемошња” и „Равништарка”, као и мање истражене „Дубочка“ и „Шевичка пећина“;
- Крашки извор „Кучевска потајница“ која представља редак природни феномен;
- „Краку лу Јордан“ – споменик културе, јединствени археометалуршки центар из римског периода који је одлуком Владе Републике Србије проглашен за културно добро од изузетног значаја;
- Вила и базени краља Александра I Карађорђевића у Нересници.

Мапа 3: Мрежа вода



Извор: Републички завод за статистику (Статистички годишњак 2005)

Мапа 4: Мрежа вода на територији општине Кучево



Извор: Организација система заштите и спасавања на територији општине Кучево

Слика 6: Кракулу Јордан Слика



Извор: Туристичка организација општине Кучево

Слика 7: Базен и краља Александра у Нересници (Лунка)



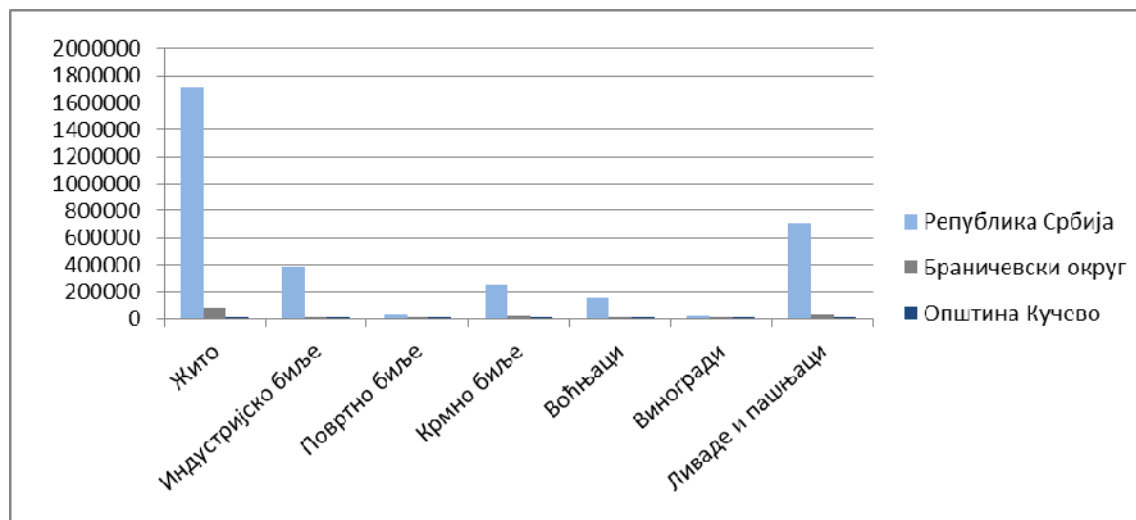
2.3.2. Употреба природних ресурса у садашњости и загађеност

Пољопривредна општина са здравом животном средином

Специфичност рељефа општине Кучево определила је начин коришћења земљишта и структуру сетвених површина. Ограничена Хомољским планинама на јужној и Северним Кучајем на северној страни, ово подручје карактерише постојање идеалних услова за сточарску производњу. Ораничне површине, које захватају површину од 16500 ha, су, пре свега, уситњени поседи, те се може закључити да се сама ратарска пољопривреда налази у функцији развоја сточарства. На крајњим обронцима Хомоља сточарство има вековну традицију. Имало је падове и успоне, у зависности пре свега од економске ситуације, односно тржишних кретања. Сточарство, нарочити успон постиже крајем 70 - тих до половине 80 - тих година прошлог века, када се најинтензивније радило на квалитетном побољшању расног састава говеда. Охрабрују чињенице да се газдинства и даље материјално и технички опремају за ову производњу па се може очекивати и квалитативни и квантитативни скок ове производње. За ово подручје препознатљиво је било и воћарство (пре свега шљива).

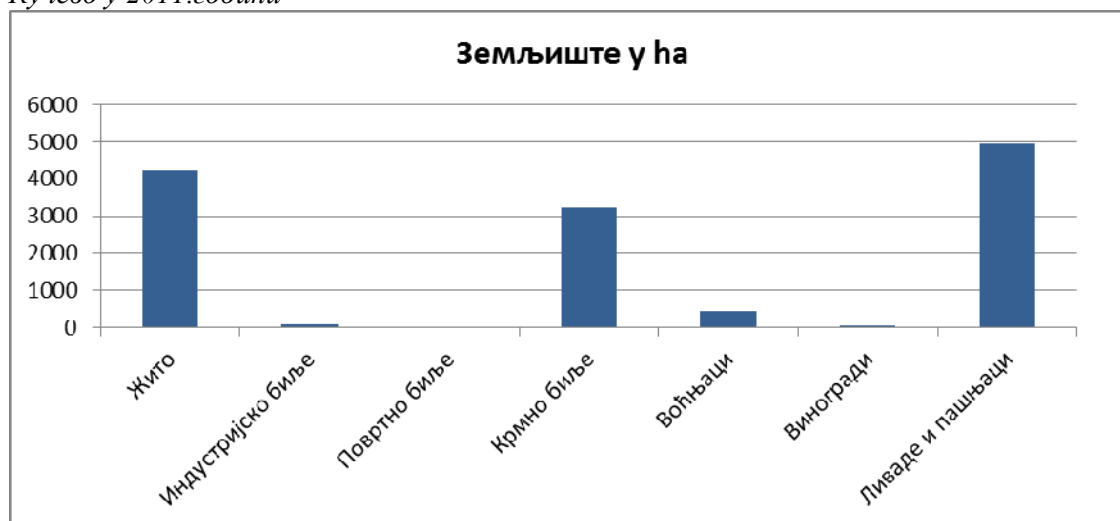
На графику 1 приказано је пољопривредно земљиште према начину коришћења и дати су и упоредни подаци за Србију и Браничевски округ.

График 1: Структура пољопривредног земљишта према начину коришћења у 2011. години – земљиште у хектарима



Извор: Републички завод за статистику

График 2: Структура пољопривредног земљишта према начину коришћења у општини Кучево у 2011. години



Извор: Републички завод за статистику

Може се запазити да ливаде и пашњаци обухватају већи део пољопривредног земљишта посматране територије, што потврђује да овај крај има добре услове за сточарство. Не треба занемарити ни површине под житом и кукурузом, али се оне углавном користе за потребе сточарства. Чиста природа Хомоља и микроклиматски услови погодни су за узгој више врста лековитог биља, које може постати један од препознатљивих брендова Кучева и Браничевског округа.

Од укупне површине општине, шуме захватају једну половину и представљају значајан природни потенцијал. Експлоатацијом креча, камена и кварца некада се бавио Комбинат креча, камена и кварца „Вељко Дугошевић“ који је касније пословао у саставу компаније „Сартид“, а након приватизације постао је део U.S. Steel Serbia. Такође, општина Кучево је веома богата рудама. Значајни водни потенцијали леже у реци Пек и њеним притокама. Ту су и многобројна изворишта која нису у потпуности искоришћена. У селу Нересница је изграђена фабрика минералне воде којом је овај највећи извор општине Кучево приведен експлоатацији. Такође је урађен и пројекат хидрогеолошких истраживања термалних вода на територији општине Кучево.

Путна инфраструктура општине је веома разграната, при чему постоји укупно 268 km путева, од којих је 77 km магистралних, 27 km регионалних и 164 km локалних. Постоји (План детаљне регулације „Обилазница у Кучеву“) идејни пројекат за изградњу обилазнице око Кучева. У већини насеља није решен проблем водоснабдевања, док је у граду Кучеву прикључено 80% домаћинстава, на канализациону мрежу прикључено је 2097, односно 32,97% домаћинстава.

Табела 5 садржи упоредни приказ основних података о комуналном систему општине Кучево по домаћинствима у односу на Браничевски округ. Квалитет отпадних вода, канализационе мреже и система пречишћавања је на незадовољавајућем нивоу, па је за наредни период планирано да се предузму мере за унапређење квалитета првенствено комуналне инфраструктуре. Општина Кучево има израђену пројектно - техничку документацију за различите врсте пројеката за путеве, канализацију и водовод. Комунална инфраструктура у руралном делу општине није развијена.

Табела 5: Комунални систем општине Кучево по домаћинствима

Комунални систем			Смеће	Отпадне воде		Водоснабдевање	Градски систем грејања
	Становништво 2011. год.	Број домаћинстава 2011. год.	Количина сакупљеног смећа (у тонама)	Број домаћинстава са прикључком на канализациону мрежу	Број домаћинстава са прикључком на систем за пречишћавање отпадних вода	Број домаћинстава без прикључка на систем водоснабдевања	Број домаћинстава на градском систему грејања
Браничевски округ	185.165	63.428	65400.000	23.287	26100.000	17,338	6,011
Кучево	15.978	6.360	6000.000	2.097	-	*20%	

Податак за град Кучево – извор: ЈКП Кучево

У општини Кучево постоји градска депонија и годишње се одлаже 7.000 тона отпада. По становнику се у општини годишње сакупи 319 kg смећа, што је на нивоу просека од 326 kg у Браничевском округу. Општина је спремила пројекат санације и рекултивације старе депоније у Кучеву, са затварањем и дислокацијом депоније комуналног отпада, при чему ће се отпад одлагати на новој локацији до отварања регионалне депоније. Опасност по средину представљају дивље депоније које настају у непосредној близини насеља у којима не постоји одговарајућа комунална инфраструктура. Идентификовано је на десетине дивљих депонија и сеоска депонија у насељу Раброво. Општина Кучево управља Фондом за заштиту животне средине. Средства Фонда сразмерна су приливу средстава у буџету остварених од посебне накнаде за заштиту и унапређење животне средине. Средства се користе према Програму за заштиту животне средине које доноси Скупштина општине на почетку сваке календарске године. Елементи Програма су: мониторинг тј. праћење свих појава везаних за стање животне средине, изградња информационог система тј. базе података о секундарним сировинама и отпадним водама, озелењавање и пошумљавање, еколошка евакуација и сарадња са НВО, развојни пројекти, извештаји о стању животне средине на територији општине. Телекомуникациона инфраструктура у општини је на солидном нивоу. Сва насеља имају телефонске прикључке, а поједина насеља и насеље Кучево располажу и бежичним интернетом. За увођење АДСЛ још увек не постоје сви потребни услови, али општина пружа сву потребну институционалну подршку реализацији овог пројекта. Општина Кучево је потписала Меморандум о партнерству и сарадњи у области гасификације на подручју Браничевског округа.

Слика 8: “АВМ” Д.о.о, Кучево



Слика 9: Фабрика минералне воде у Нересници



Извор: <http://www.tokucevo.org>

2.4. Људи: демографија, образовање, људски потенцијал

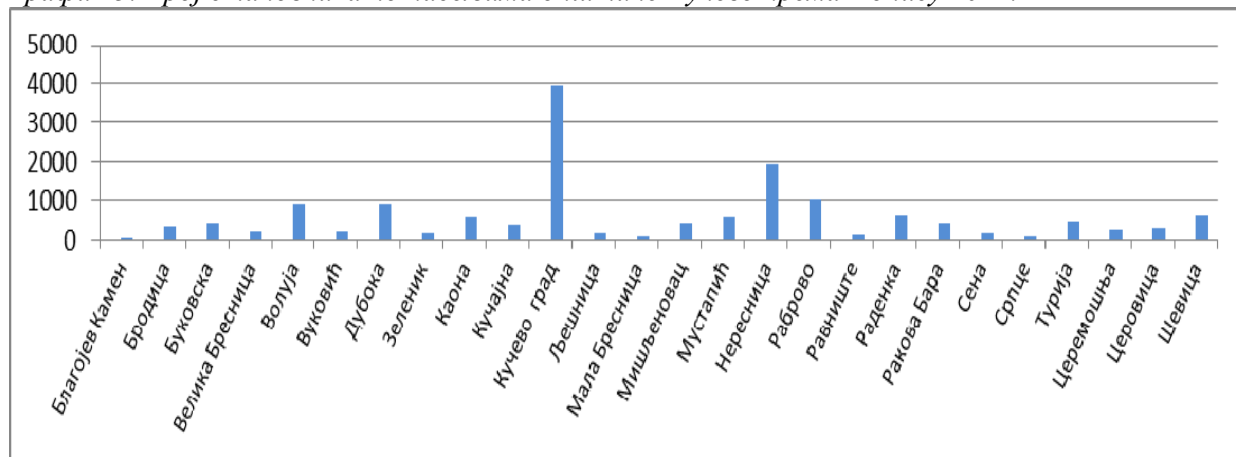
2.4.1. Демографски трендови

Повећана миграција становништва

Према попису из 2011. године у општини Кучево живело је 15.516 становника, што чини 0,22% становника републике Србије. Општина обухвата 26 насеља у којима око 74.6% од укупног броја становника представља сеоско становништво. Највеће насеље је градско насеље Кучево са 3.944 становника.

У односу на резултате пописа становништва за 2002. годину, када је на територији општине Кучево евидентирано 18.808 становника кретање броја становника показује тенденцију смањења. Укупан број пољопривредног становништва у 2011. години износио је 925 тј. 5.96% од укупног броја становника. Тенденција смањења броја становника у општини Кучево присутна је више година уназад (попис за 1981. годину), а таква тенденција се, према релевантним показатељима и даље наставља. Наведена појава проузрокована је, пре свега, током више година уназад присутним одласцима становништва са овог подручја, у повећаном броју, на привремени рад у иностранство и у веће урбаније средине. Веома је неповољна и чињеница да је последњих година код наших грађана на привременом раду у иностранство нарочито изражена појава покретања поступка за отпуст из држављанства.

График 3: Број становника по насељима општине Кучево према Попису 2011.



Извор: Републички завод за статистику

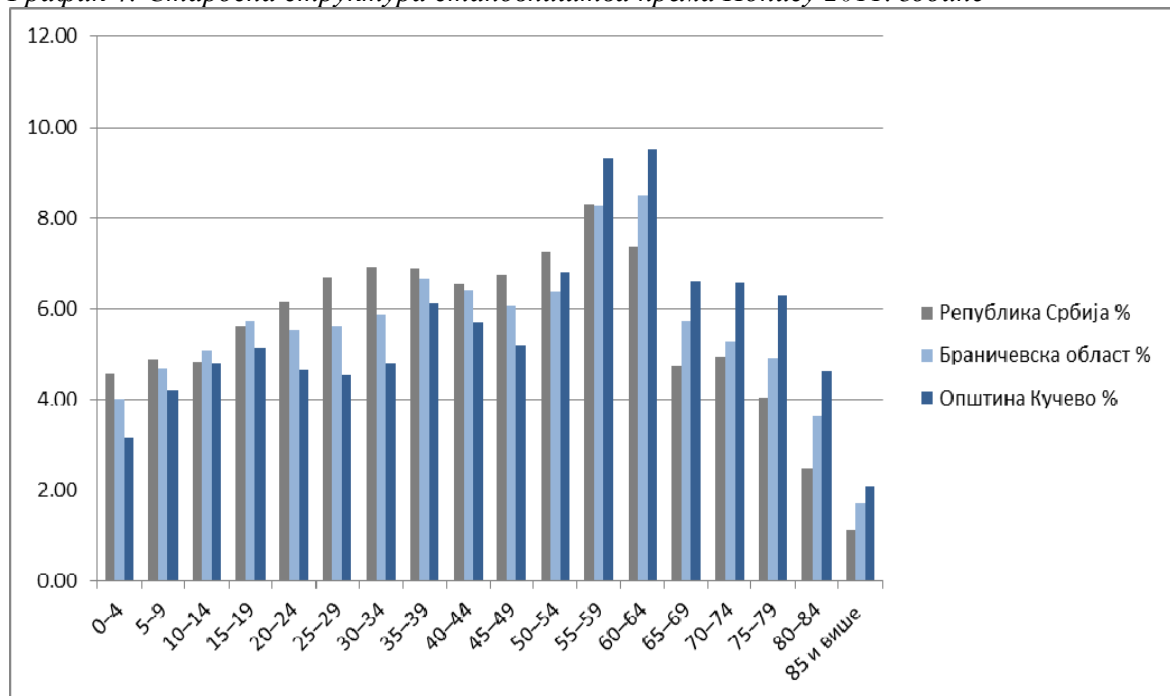
Табела 6: Индекс старости

	Основни контингент становништва										Укупно становништво	
	предшколски (0-6)		школообавезни (7-14)		пунолетни (18 и више)		радни (15-64)		фертилни (15-49)			
	број	%	број	%	број	%	број	%	број	%	Про сечна старост	индекс старења
РС	488.213	6,73	600.428	8,27	5.923.603	81,61	4.947.477	68,16	1.662.479	22,90	41,57	114,32
Браничевски округ	10.954	5,92	17.174	9,27	150.274	81,16	119.993	64,80	40.952	22,12	42,73	125,84
Кучево	690	4,32	1520	9,51	13.189	82,54	9.993	62,54	3.105	19,43	45,04	155,45

Извор: Републички завод за статистику

Процент броја деце предшколског узраста (испод 7 година) на територији општине Кучево је 4,32%, деце школског узраста (7-14год.) 9,51%, становништва старости од 15-29 година 14,31%, становништва старости од 30-60 година 37,87%, становништва преко 60 година 33,99%. У односу на просек за Браничевски округ и Републику Србију већа је заступљеност становништва старости преко 60 година.

График 4: Старосна структура становништва према Попису 2011. године



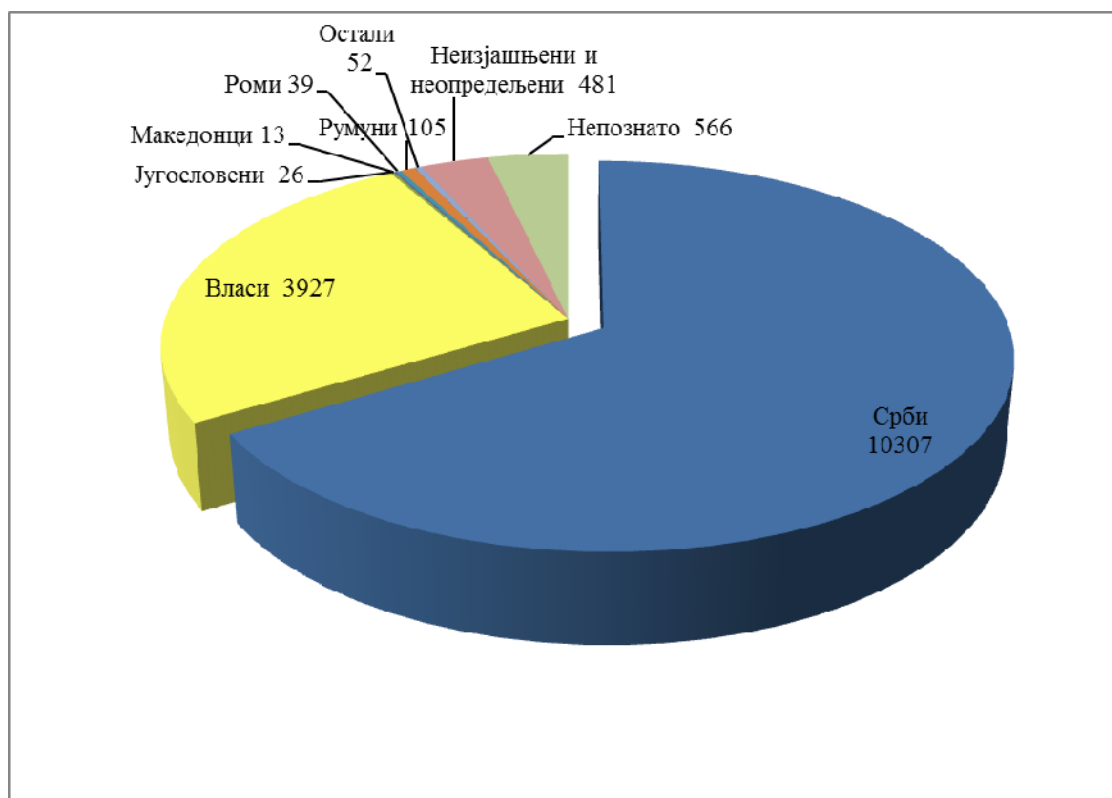
Извор: Републички завод за статистику

График 5: Просечна старост у општини Кучево по насељима у 2011. години



Извор: Републички завод за статистику

График 6: Етничка структура у општини Кучево према Попису 2011. године



Извор: Републички завод за статистику

На територији општине Кучево, у оквиру етничке структуре, највећу заступљеност има српско становништво са 66.43% и влашко са 25.31%. Влашко становништво у општини Кучево има веће учешће у укупном броју становника у односу на остале општине Браничевског округа.

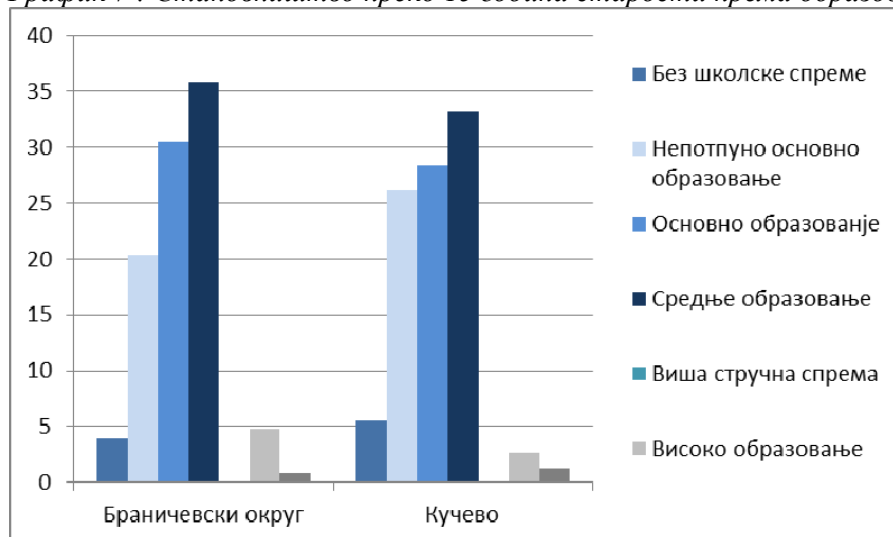
2.4.2. образовање

Највећи број грађана са основним и средњим образовањем

У Општини Кучево постоје четири основне школе: ОШ „Угрин Бранковић” Кучево, ОШ „Живојин-Жика Поповић” Раброво, ОШ „Вељко Дугошевић” Турија, ОШ „Слободан Јовић” Вољуја; једна предшколска установа „Лане“ Кучево и једна средња школа „Економско-трговинска и машинска школа” Кучево. Вртић пружа следеће услуге: јаслени програм за децу, полудневни и целодневни боравак и полудневни и целодневни припремни програм за школу. У 2012. години на територији општине предшколску наставу похађало је 210 предшколаца, четири основне школе са свим подручним одељењима похађало 1192 ученика, а средњу школу 337 ученика. На територији општине Кучево број деце у вртићу 145, се у 2013. години смањило за 36.1% у односу на 2005. када је било уписано 227 детета. Број основних школа је у истом периоду остао непромењен. Број ученика средње школе се у 2013. у односу на 2005. годину повећао за 16,6% , и износи 337 ученика, док на територији целог Браничевског округа има 11 средњих школа са укупно 5723 ученика.

Број становника без образовања је велики у односу на друге општине и износи 5.58%, за разлику од података за Браничевски округ који износи 3.92%. Поред општине Кучево и општина Жагубица има већи проценат становника без образовања 6.91% у односу на број становника преко 15 година старости. У образовној структури радно активног становништва највећи део, 31,53% чине особе са завршеном средњом школом 33,13 % има завршену основну школу, 26,15% становништва има непотпуно основно образовање, док 2,68 % високо образованих становника (статистички годишњак Општине и региони у Републици Србији 2013.).

График 7 : Становништво преко 15 година старости према образовању



Извор: Републички завод за статистику

У општини не постоје институције које се баве развојем доживотног образовања.

2.4.3. Здравље људи и здравствена заштита

У општини Кучево постоји један Дом здравља, који је основан Одлуком СО Кучево број: 06-1-159/2010-01 од 16.12.2010. на основу које је извршено издвајање из Здравственог центра Пожаревац и конституисан као ново правно лице, уписом у судски регистар Привредног суда у Пожаревцу Фи.3/2011 дана 19.01.2011.године.

У Дому здравља Кучево запослено је 100 радника. Евидентирани број прегледа у току године је 104.935, а месечно 8.745, и услуга годишње 201.987, а месечно 16.832. Евидентиране кућне посете лекара 162 годишње, а месечно 14 и кућне услуге техничара годишње – 8.218 а месечно 685.

Дом здравља Кучево обавља здравствену делатност из области примарне здравствене заштите, предвиђену Законом о здравственој заштити, на подручју општине Кучево.

У оквиру своје делатности Дом здравља Кучево:

- Прати и проучава здравствено стање становништва, његову здравствену културу и хигијенске прилике и спроводи мере за његово санирање,
- Спроводи мере здравственог васпитања ради усвајања правила здравог начина живота, уклањања штетних навика које воде унапређењу и очувању здравља,
- Истражује и открива узорке појава и ширења оболења и повреда, начине и мере за њихово спречавање и сузбијање, рано откривање, ефикасно и квалитетно лечење и рехабилитацију, те спречавање настанка инвалидности,
- Прати и спроводи стручно и научно утврђене методе дијагностике, лечења и рехабилитације, а нарочито утврђене стручно – методолошке и доктриране критеријуме и препоруке (протоколи и водичи добре праксе),
- Организује и спроводи стручно усавршавање здравствених радника и других запослених,
- Спроводи програме здравствене заштите на примарном нивоу,
- Утврђује и спроводи мере за здравствену заштиту становништва у елементарним непогодама и другим ванредним ситуацијама,
- Организује и спроводи стални унутрашњи надзор над стручним радом,
- Спроводи мере опште и индивидуалне заштите запослених и корисника здравствене заштите за време обављања делатности у здравственој установи и на терену и врши стално унапређење и контролу примене тих мера,

У оквиру своје делатности обезбеђује:

- Превентивну заштиту за све категорије становништва,
- Општу медицину са кућним лечењем,
- Хитну медицинску помоћ,
- Здравствену заштиту жена,
- Здравствену заштиту деце и школске деце,
- Поливалентну патронажу,
- Медицинско снабдевање,
- Лабораторијску дијагностику,
- Радиолошку дијагностику,
- Послове социјалне медицине са информатиком,
- Специјалистичко консултативне и друге здравствене заштите за све категорије становништва.

Како Дому здравља Кучево још увек није одобрено формирање посебне службе кућног лечења и хитне службе, а потребе становништва са територије општине Кучево су такве да је постојање тих служби неопходно, Дом здравља Кучево проналази

могућности да у оквиру својих могућности пружи становништву неки вид кућних посета и пружање помоћи у хитним случајевима.

2.4.4. Разноврсни облици социјалне заштите

Социјалној заштити на нивоу општине доприносе Центар за социјални рад општине Кучево и Црвени крст Кучево.

Центар за социјални рад за општину Кучево основан је Одлуком СО Кучево број: 022 - 2/92 - 01 од 28.02.1992. године, а као радна организација са потпуном одговорношћу конституисан је решењем Окружног Привредног суда Пожаревац Фи.28/81, уписан у судски регистар дана 26.01.1981. године, као установа социјалне заштите од посебног интереса у обезбеђивању социјалне сигурности и социјалног рада.

Центар своју делатност обавља вршењем јавних овлашћења пренетих од стране Министарства рада, запошљавања и социјалне политике и обављањем послова и пружањем услуга из надлежности локалне самоуправе, односно, општине Кучево.

Из домена јавних овлашћења Центар спроводи све Законом предвиђене послове, а за потребне локалне самоуправе пружа услуге једнократне помоћи и помоћи у природи.

Социјална заштита је организована друштвена делатност од јавног интереса чији је циљ пружања помоћи и оснаживање за самосталан и продуктиван живот у друштву појединаца и породица, као и спречавање настајања и отклањање последица социјалне искључености.

Циљеви социјалне заштите су:

- 1) достићи, односно, одржавати минималну материјалну сигурност и независност појединаца и породице у задовољењу животних потреба,
- 2) обезбедити доступност услуга и остваривање права у социјалној заштити,
- 3) створити једнаке могућности за самостални живот и подстицати на социјалну искуљученост,
- 4) очувати и унапредити породичне односе, као и унапредити породичну, родну и међугенерациску солидарност,
- 5) предупредити злостављање, занемаривање или експлоатацију, односно отклонити њихове последице.

Циљеви социјалне заштите остварају се пружањем услуга социјалне заштите и другим активностима које предупредују, умањују или отклањају зависност појединаца и породица од социјалних служби.

Сваки појединац и породица којима је неопходна друштвена помоћ и подршка ради савладавања социјалних и животних тешкоћа и стварања услова за задовољење основних животних потреба, имају право на социјалну заштиту, у складу са законом.

Права на социјалану заштиту обезбеђују се пружањем услуга социјалне заштите и материјалном подршком.

Услуге социјалне заштите организују се као:

- услуге за децу, младе и породицу и
- услуге за одрасле и старије кориснике, уз уважавање интегритета, стабилности веза и окужења корисника и породице.

Услуге социјалне заштите пружају се привремено, повремено и континуирано, у складу са потребама и најбољим интересима корисника.

Јавна овлашћења

Центар за социјални рад, у складу са законом:

- 1) процењује потребе и снаге корисника и ризике по њега и планира пружање услуга социјалне заштите,
- 2) спроводи поступке и одлучује о правима на материјална давања и о коришћењу услуга социјалне заштите,
- 3) предузима прописане мере, покреће и учествује у судским и другим поступцима,
- 4) води прописане евиденције и стара се о чувању документације корисника.

Послови који се односе на права, односно услуге социјалне заштите о чијем се обезбеђивању стара Република Србија обављају се као поверени, а организацију рада, нормативе и стандарде стручног рада у вршењу поверених послова прописује министар надлежан за социјалну заштиту.

У вршењу јавних овлашћења Центар, у складу са законом, обавља следеће послове:

- спроводи поступак посредовања – медијације у породичним односима (мирење и нагодба),
- доставља налаз и стручно мишљење на захтев суда, у парницама у којима се одлучује о заштити права детета или о вршењу односно лишењу родитељског права,
- доставља, на захтев суда, мишљење о сврсоходности мере заштите од насиља у породици који је тразио други овлашћени тужилац,
- пружа помоћ у прибављању потребних доказа суду пред којим се води поступак у спору за заштиту од насиља у породици,
- спроводи поступак процене опште подобности хранитеља, усвојитеља и старатеља,
- спроводи програм припреме будућих усвојитеља, односно хранитеља,
- врши попис и процену имовине лица под старатељством,
- сарађује са јавним тужиоцем, односно судијом за малолетнике у избору и примени васпитних налога,
- спроводи медијацију између малолетног учиниоца и жртве кривичног дела,
- подноси извештај о испуњењу васпитног налога јавном тужиоцу, односу судији за малолетнике,
- присуствује, по одобрењу суда, радњама у припремном поступку против малолетног учиниоца кривичног дела (саслушање малолетног учиниоца кривичног дела, саслушање других лица), саставља предлоге и упућује питања лицима која се саслушавају,
- доставља мишљење суду пред којима се води кривични поступак против малолетника у погледу чињеница које се доносе на узраст малолетника, чињеница потребних за оцену његове зрелости, испитује средину у којој и прилике под којима малолетник живи и друге околности које се тичу његове личности и понашања,
- присуствује седници већа за малолетнике и главном претерсу у кривичном поступку против малолетног учиниоца кривичног дела,

- обавештава суд надлежан за извршење заводске васпитне мере и орган унутрашњих послова када извршење мере не може да започне или да се настави због одбијања или бекства малолетника,
- стара се о извршењу васпитних мера посебних обавеза,
- проверава извршење васпитне мере појачаног надзора од стране родитеља, усвојитеља или старатеља и указује им помоћ у извршењу мере,
- проверава извршење васпитне мере појачаног надзора у другој породици и указује помоћ породици у коју је малолетник смештен,
- спроводи васпитну меру појачаног надзора од стране органа старатељства тако сто се брине о школовању малолетника, његовом запослењу, одвајању из средине која на њега штетно утиче, потребном лечењу и сређивању у приликама у којима живи,
- стара се о извршењу васпитне мере појачаног надзора уз обавезу дневног боравка у установи за васпитавање и образовање малолетника,
- доставља суду и јавном тужиоцу за малолетнике извештај о току извршавања васпитних мера о чијем се извршењу стара,
- предлаже суду доношење одлука о трошковима извршења васпитних мера,
- обавља друге послове утврђене законом.

Центар у вршењу јавних овлашћења пружа услуге социјалног рада и покреће судске поступке када је законом на то овлашћен.

Пружање услуга у Центру за социјални рад

Центар за социјални рад пружа услуге процене и планирања, а друге услуге социјалне заштите може пружати само у оквиру своје посебне организационе јединице, ако добије лиценцу за пружање одређене услуге и ако у локалној заједници нема другог овлашћеног пружаоца услуге социјалне заштите.

Стручни радник Центра за социјални рад који је распоређен на радно место на ком се обављају послови јавних овлашћења не може у радно време да ради на пружању услуга, које по закону обезбеђује јединица локалне самоуправе.

Приправност и рад по позиву

У центру за социјални рад приправност је посебан облик рада ван радног времена код којег запослени морају бити стално доступан (у приправности) да би, ако затреба, извршио неодложну интервенцију, радним данима од 6:30 h до 14:00 h, а викендом и државним и верским празницима 24 часа.

Центар у обављању својих делатности поступа у скалду са Породичним законом, Законом о социјалној заштити, Одлуком о правима грађана из области социјалне заштите општине Кучево, као и стручним упутствима Министарства рада, запошљавања и социјалне политике, у свим фазама рада.

Табела 7: Број корисника услуга социјалне заштите (2008- 2013)

Година	Број корисника
2008	1113
2009	1175
2010	1909
2011	1431
2012	1893
2013	1751

Табела 8: Флуктуација корисника 2013.

Група	Укупно корисника
Деца	376
Млади	161
Одрасли	843
Стари	371
Укупно	1751

Материјална подршка - Материјалну подршку корисник остварује путем:

- новчане социјалне помоћи,
- додатка за помоћ и негу другог лица,
- једнократне новчане помоћи,
- помоћи у натури и
- других врста материјалне помоћи

Табела 9: Број породица корисника сталне новчане помоћи (2011- 2013)

Година	2011	2012	2013
Породица	62	55	80

Законом о социјалној заштити предвиђено је да из буџета јединице локалне самоуправе финансирају:

- 1) дневне услуге у заједници,
- 2) услуге подршке за самостални живот, осим услуге становања уз подршку за особе са инвалидитетом,
- 3) услуга становања уз подршку особа са инвалидитетом у јединицама локалне самоуправе чији је степен развијености, утврђен у складу са прописима којима се уређује разврставање јединица локалне самоуправе према степену развијености - изнад републичког просека,
- 4) саветодавно – терапијске и социјално – едукативне услуге, осим саветовања и обуке хранитеља и усвојитеља,
- 5) остале услуге социјалне заштите у складу са потребама локалне самоуправе,

- 6) једнократне помоћи и други облици помоћи,
- 7) програми рада установа чији је оснивач јединица локалне самоуправе,
- 8) програми унапређења социјалне заштите у јединици локалне самоуправе,
- 9) иновационе услуге.

Одлуком о правима у социјалној заштити и социјалној сигурности грађана СО Кучево, утврђена су следећа права:

- Право на једнократну помоћ и помоћ у природи,
- Право на трошкове парничног и ванпарничног поступка,
- Право на накнаду трошкова социјалне заштите,
- Право на опрему корисника за смештај у установу социјалне заштите или другу породицу,
- Право на трошкове сахране,
- Право на смештај у приватну станицу,
- Право на помоћ у кући старим особама и особама са инвалидитетом у граду и селу,
- Право на дневни боравак старих лица,
- Правна подршка маргинализованим и рањивим групама.

Одлуком је прописано ко може и под којим условима да право користи, а о праву у првом степену одлучују Центар за социјални рад за општину Кучево.

О коришћењу услуга социјалне заштите које обезбеђује општина Кучево одлучују Центар за социјални рад и Општинско веће.

Табела 10: Кретање укупног броја корисника права и услуга које обезбеђује локална самоуправа (2013)

Р.бр.	Врста права / услуга	Број корисника у 2013. години
1	Право на једнократну новчану помоћ	543
2	Право на трошкове парничног и ванпарничног поступка	2
3	Право на трошкове здравствене заштите	0
4	Право на опрему и превоз корисника на смештај у установу социјалне заштите или другу породицу	13
5	Право на накнаду на трошкове сахране	8
6	Право на смештај у приватну станицу	0
7	Право на помоћ у кући старим особама и особама са инвалидитетом у граду и селу	0
8	Право на обезбеђивање животних намирница	279
9	Школовање деце	24
10	Трошкови лечења	108
11	Остало	111

У остваривању своје делатности, као јавних овлашћења, тако и услуга у заједници, Центар редовно сарађује и са различитим владиним и невладиним организацијама, локалном самоуправом, Полицијском станицом Кучево, као и са различитим међународним организацијама (Црвени крст, Комесаријат за избеглице, Амити).

Табела 11: Број корисника услуга социјалне заштите за 2011. годину

	Деца	Млади	Одрасли	Остарели	Укупно
Република Србија	160.586	57.477	272.707	94.058	584.828
Браничевски округ	3.821	1.595	5.766	2.508	13.69
Кучево	326	137	681	287	1.431

Извор: Републички завод за статистику

Културна баштина, спорт и друштвени живот

Центар за културу „Вељко Дугошевић“ Кучево, носилац је већине културних дешавања на подручју општине. Под кровом Установе редовно раде Фолклорни ансамбл са око 100 чланова, Ликовни клуб, Друштво љубитеља музике „Звишки акорди“, Дечја група певача „Иван и његови клинци“. Током године се организују радионице, ликовне изложбе, промоције књига, концерти, позоришне представе и пројекције филмских хитова. Центар за културу учествује у организацији свих културних дешавања општинског карактера: Смотре рецитатора, Смотре дечјег изворног стваралаштва, Глумачких дана „Жанки у Част“ у Раброву, Такмичења села.

Смотра изворног народног стваралаштва „Хомољски мотиви“ Кучево, најстарија је манифестација ове врсте у Србији. Циљ Смотре је прикупљање, чување, неговање и приказивање традиционалног културног богатства нашег народа кроз обичаје, игру, песму, свирку.

На територији општине постоји велики број фудбалских клубова, женски рукометни клуб, шах клуб, више стонотенисерских клубова, а одскора су почели са радом тениски, алтелтски и цудо клуб. Развој спорта пресудно зависи од материјалних могућности. У општини Кучево постоји један фудбалски стадион и спортска хала. У већини сеоских насеља постоје спортска игралишта, недовољно и нередовно одржавана. Такође, проблем је и недостатак зелених површина и паркова.

Друштвени живот грађана општине огледа се у постојању одређеног броја удружења и то : Ловачко удружење, Удружење пчелара, СУБНОР, Удружење грађана „Ентузијастички Кучева“, Културно- посветна заједница, Удружење грађана „Жанки у част“, „Звишки акорди“, Иван и његови клинци.

2.5. Локална економија и тржиште рада

2.5.1. Макроекономска позиција општине

Општина Кучево је у 2000. години имала највећи национални доходак у Браничевском округу и он је износио 31.192 односно 87,88% републичког просека. У 2005. години национални доходак је знатно испод републичког просека и чини 34,64% републичког просека тј. 42.767 динара.

Национални доходак, као репрезентативни економски показатељ, Републички завод за статистику не обрачунава од 2005. године. У том контексту, Сектор за стратешке анализе и истраживања за потребе мерења привредне активности и развојености локалних привреда и сектора користи бруто додатну вредност (БДВ) нефинансијског сектора, на основу завршних рачуна предузећа која имају законску обавезу да их подносе Агенцији за привредне регистре.

Према подацима за 2012. годину (АПР податке за 2013. објављује почетком маја), у структури укупног БДВ привреде општине Кучево, учествовали су следећи сектори:

- индустрија 73,3%
- грађевинарство 2,2%
- трговина 17%
- саобраћај 1%
- остали 6,5%

График 8: Учешће привредних сектора у стварању БДВ-а у 2012. години



Извор: АПР

2.5.2. Предузећа и радна места

У општини Кучево у 2013. години било је запослених 2.139 од тога у предузећима, органима и заводима 57%, а остало су приватни предузетници и лица која самостално обављају делатност. Према подацима за 2006. годину, број запослених

износи 3.271. У 2013. години укупан број запослених износи 2.139. Број запослених жена је око 40,2%. У предузећима, органима, заводима је запослено 40,2% што указује на велико смањење броја запослених, као последицу лоше приватизације и драстично смањења броја радника у предузећима из нашег краја. Број запослених жена је 27, 1% што знатно мање него у претходном периоду, с тим што је повећан број жена предузетника 34.77 у односу на укупан број предузетника. У периоду од 2006. до 2013. године број запослених у предузећима се смањило у укупном збиру, а број запослених приватних предузетника се повећао. У Браничевском округу у 2013. години структура запослености по секторима је следећа: индустрија, трговина и слично 56,19%, приватни предузетници који обављају самосталну делатност 29,58 % и остало 14,23% што је у складу са структуром на нивоу Републике Србије. Такође, у 2013. години већи је проценат запослених у предузећима, органима, заводима и износи око 78,02%, а број предузетника 21,98 док а број запослених жена износи око 36,50%.

Просечна зарада у 2005. год у општини Кучево износила је 13,145 динара, што је испод просека за Браничевски округ и износи 25% и испод републичког просека за исти период. По просечној заради у 2012 години, која је износила 31.081 динар, општина Кучево се налази око 22.9% испод просека за Браничевски округ и 24,9% у односу на просек Републике Србије, што указује на велики просечан пад зарада и на нивоу региона и на нивоу републике.

Развој привреде у општини некада је пратио постојање базних ресурса за производњу тако да су главни носиоци привредног развоја у претходном периоду били ШИК „Слободан Јовић“ Кучево, који се бавио узгојем шуме и производњом резане грађе, шпер-плоче, водоотпорне плоче, фурнира, дрвних елемената, а у погону „Малешево“ фронтна за кухињски и собни намештај. Комбинат креча, камена и кварца "Вељко Дугошевић" је имао преко 500 запослених 2003.г, када је приватизован од стране "U. S. Steel Serbia" д.о.о Смедерево, а данас у њему ради око 60 радника. Након неуспелих приватизација ШИК уопште не ради.

Кучево и околина познато је од давнина по рудном богатству, а посебно племенитим металима (злату и сребру) и квалитетном камену.

Данас прераду камена врши предузеће "АВМ" д.о.о. Кучево, које је реализовало једну од највећих инвестиција на територији општине Кучево у протеклим годинама.

Други врло значајан вид производње запажа се код производње алуминијумске и „ПВЦ“ столарије, где је лидер привредно друштво „Вrams“ д.о.о. Рабово.

Послове гајења, одржавања и обнове шума на територији општине Кучево обавља ЈП „Србијашуме“ шумско газдинство „Северни Кучај“ Кучево.

Угоститељство и туризам су уско повезане и међусобно зависне те развој једне подразумева и напредак друге. Међутим, док је угоститељство релативно развијено, туризам тек очекује већу експанзију.

У прехранбеној индустрији постоје 5 млинова за производњу пшеничног брашна, једна задружна пекара и више приватних. Главни снабдевач становништва потребном робом на територији општине Кучево је трговинско предузеће „Styline“ из Пожаревца, преко својих продавница, лоцираних и у најудаљенијим насељима у општини. Поред њих послују и „УНИОН МЗ“, „ДИС“ из Крњева, „КАСТРУМ“ из Петровца на Млави и више мањих малопродајних објеката. Производња минералне воде обавља се у фабрици „Минерална вода“ д.о.о у Нереснци од 2003. године.

У 2006. години у општини је регистрованих 232 фирме и 515 самосталних предузетника. У 2013. години број компанија се смањило на 142, а број самосталних предузетника је остао на истом нивоу 514.

Током 2012. године привредну активност у Републици Србији обављала су 107.363 привредна друштва, настављен је пад броја запослених у привредним

друштвима који је континуирано присутан од 2009. године, тако да је у 2012. години у привредним друштвима било запослено укупно 1.004.336 радника, односно 14.381 радник мање него претходне године.

Пословање домаће привреде са негативним нето финансијским резултатом у 2012. години, после добитка исказаног у претходној години, одраз је исказаних губитака у највећем броју области у Србији, при чему је губитак исказан на територији Браничевке области - 5.883 милиона динара.

Са друге стране присутан је тренд опште тенденције профитабилног пословања предузетника на укупном нивоу и у свим областима. Од половине области које су повећале позитиван резултат у односу на претходну годину, издвајају се предузетници у Браничевској области, са вишеструким повећањем.

Једна од мера економског развоја општине Кучево је стварање повољног пословног окружења за привлачење инвестиција које отварају нова радна места, али и пружање помоћи и сарадња са постојећим фирмама и повећање броја предузетника.

Предности општине Кучево за развој МСП су: постојање производних објеката и расположиве радне снаге, спремност општине да помогне развој МСП, добра саобраћајна повезаност. Наиме, општина Кучево се налази на атрактивној локацији на око 130 km од Београда и 52 km од Пожаревца. Цене по ару обрадиве земље износе од 3000 до 10.000 динара, зависно од категорије земљишта и локације, индустријске земље без инфраструктуре 45.000 динара, индустријске земље са инфраструктуром 60.000, урбанистичког земљишта 120.000 у насељу Кучево, а просечна вредност по другим насељима 40.000 и стамбене површине 35.000 динара/m².

2.5.3. Незапосленост

У општини Кучево незапосленост се у периоду од 2010 -2013. бележи константан раст, при чему се број незапослених према званичној евиденцији НСЗ од 477 незапослених у 2010, повећао на 759 у 2013. години. Квалификациона структура незапослених дата је у табели.

Табела 12: Квалификациона структура незапосленог становништва

	2010	2011	2012	2013
Неквалификовани	163	198	239	278
Нижа стручна спрема и полуквалификовани	24	15	17	13
Квалификовани	131	209	221	230
Средња стручна спрема	125	166	165	180
Висококвалификовани	10	13	15	15
Виша стручна спрема	17	15	16	13
Висока стручна спрема	7	19	26	30
укупно	477	635	699	759

Извор: АПР

Учешће незапослених жена се на територији општине Кучево у периоду од 2005 до 2011 смањило са 48% на 43,3%, а број незапослених без квалификације се смањило са 43% на 33,5%, као и број младих људи који траже запослење, који се у овом периоду се смањило са 37% на 25,7%. у односу на укупан број незапослених, али се укупан број незапослених људи на 1000 становника драстично повећао са 30 у 2005. години на 40 у 2011. години.

У структури незапослених, укупан број жена се повећао на 275 тј. износи 43.3%.

Табела 13: Број незапослених на 1000 становника

Незапосленост	Број незапослених на 1000 становника	
	2005	2011
Кучево	30	40
Браничевски округ	49	53
Република Србија	120	102

Извор: Републички завод за статистику

На нивоу Браничевског округа структура незапослености је другачија (табела 14). Од укупног броја већи је проценат незапослених жене (51,9%), младих који први пут траже запослење (37,4%), а и неквалификованих (41%). На нивоу Републике Србије проценат незапослених жена је 52,1%, а младих људи који траже запослење 35,9% и неквалификованих 32,9%.

Табела 14: Структура незапослености према полу, тражењу посла први пут, квалификацији у 2011. години

	Број	Жене	% жене	Млади који први пут траже запослење	% младих који први пут траже запослење	Без квалификација	% неквалификованих
Република Србија	738.756	384.702	52,1	265.097	35,9	242.840	32,9
Браничевски округ	9.792	5.079	51,9	3.665	37,4	4011	41,0
Кучево	635	275	43,3	163	25,7	213	33,5

Извор: Републички завод за статистику

2.5.4. Пољопривреда

Посматрано кроз време од краја прошлог века па до данашњег дана приметан је пад броја становника како у општини Кучево, тако и шире, односно на подручју Браничевског округа а и на подручју Подунавског округа, као и пад броја пољопривредно – сеоског становништва, које се бави пољопривредном производњом.

Према подацима последњег пописа пољопривреде у Републици Србији 2012. године на подручју општине Кучево, број пољопривредних газдинства је 3.694, при чему пољопривредна домаћинства укупно користе 11.622 хектара пољопривредног земљишта.

Основна карактеристика пољопривредних газдинства на територији наше општине су веома уситњени поседи и веома мала укупна површина обрађиваног пољопривредног земљишта по газдинству:

- до 1 ha пољопривредног земљишта располаже 977 домаћинства која укупно користе 610 ha пољопривредног земљишта,
- од 1 - 2 ha пољопривредног земљишта располаже 807 газдинства која користе 1.165 ha пољопривредног земљишта,
- од 2 - 5 ha пољопривредног земљишта располаже 1245 домаћинства која користе 4.029 ha пољопривредног земљишта,
- од 5 - 10 ha и више пољопривредног земљишта располаже 503 домаћинства која користе 3.416 ha пољопривредног земљишта,
- без пољопривредног земљишта је 26 домаћинства који не располажу пољопривредним земљиштем.

Укупна површина пољопривредног земљишта, на основу катастарских података износи 34.800 ha и уколико те податке упоредимо са подацима пописа пољопривреде из 2012. године уочићемо да је 2/3 пољопривредног земљишта наше општине некоришћено. Узорке овако неповољне ситуације у пољопривреди треба тражити у неповољној економској ситуацији у којој се налазе пољопривредни произвођачи, у неорганизованом и неконтролисаном пласману пољопривредних производа, односно непостојању откупа, застарелој маханизацији и недовољној примени агротехничких мера.

Пољопривреда са сточарством је на првом месту по важности за развој општине Кучево. Природни потенцијали и погодности општине, пре свега огромне површине под пашњацима и ливадама и незагађена животна средина су веома повољни за развој пољопривреде, односно оживљавање сточарске производње. Основни циљ у наредном периоду је достизање нивоа сточарске производње из времена '80-тих година прошлог века и достизање броја грла, како говеда, оваца и коза, тако и свиња из тог периода. Расположиве површине пољопривредног земљишта су релативно плодне и погодне за узгајање крмног биља и житарица за исхрану стоке.

Имајући у виду да је велика површина пољопривредног земљишта на територији општине Кучево необрађена, за пољопривредну производњу користи се:

- 5.972 ha ораница које су у поседу 3.370 газдинства и
- 4.940 ha ливада и пашњака у поседу 2.464 газдинства.

Што се прерађивачке индустрије тиче, ни ту ситуација није боља него у било којој другој грани пољопривреде и тренутно на подручју општине Кучево послује само једна кланица у насељу Раброво, у власништву привредног друштва „МЗ“ Пожаревац. На територији општине не постоји ни једна млекара, што веома неповољно утиче на развој ионако малог сточног фонда, који је у сталном опадању. Према подацима Републичког завода за статистику, према последњем попису пољопривреде на подручју општине имамо: говеда 1.634 грла, а смештајног капацитета за 9.933 грла у 2.186 објекта, свиње 11.211 грла, а смештајног капацитета по газдинствима за 38.682 грла у 3.195 објекта, оваца има 10.984 грла, коза има 1.695 грла, живине 64.584, кошница 5.389 ком.

На основу приказаних података недвосмислено можемо закључити да је сточни фонд јако осиромашен без обзира на потенцијале и постојање већ изграђених објеката за узгој стоке.

Из свега изнетог уочава се јасна потреба изградње објеката прерађивачке индустрије првенствено бар још једне кланице и бар једне млекаре коју би пољопривредним произвођачима осигурали трајан и сигуран пласман пољопривредних производа и на тај начин директно подстакли производњу нарочито крупне стоке - говеда, свиње, оваца и коза.

Што се тиче осталих грана пољопривредне производње, приметан је тренд раста броја кошница и пољопривредних произвођача који се баве пчеларством. Видан резултат оваквог начина производње је и постојање удружење пчелара, које активно и успешно ради.

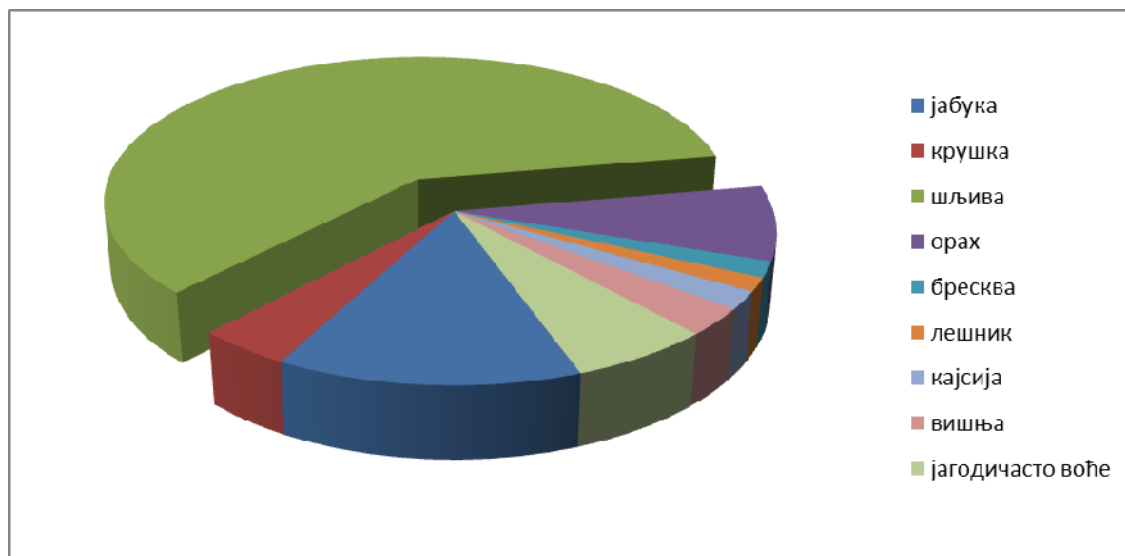
Воћарска производња у неким сегментима има тенденцију сталног пада из године у годину нарочито производња јабука и шљива, првенствено због непостојања организованог откупа, хладњача и прерађивачких капацитета, док је производња јагодичастог воћа у експанзији.

Гајење јагодичастог воћа се побољшао и евидентно је формирње нових засада под јагодом, малином, купином, што је резултат новоформираног Удружења воћара.

Површине:

- Јабука 64 ha	- Шљива 288 ha
- Крушка 20 ha	- Орах 38 ha
- Бресква 8 ha	- Лешник 7 ha
- Кајсија 9 ha	- Јагодичасто воће 30 ha
- Вишња 14 ha	

График 9: Производња воћа на територији општине Кучево



Извор: Републички завод за статистику

Регион је познат по традиционалним производима као што су хомољски сир који се справља од необраног млека, хомољско јагње које је од маја месеца на испашама на природним ливадама и пашњацима, домаћа ракија која се справља од наше домаће старе шљиве ранке.

Општина управља Фондом за развој пољопривреде. Средства фонда се формирају из буџета општине и користе се у складу са програмом, који доноси управни одбор фонда за сваку годину.

Као што је раније напоменуто пољопривредници су слабо организовани поготово што се тиче присуству тржишту, изузев пчелара и производња јагодичастих воћа који шире своја удружења.

На подручју општине постоје 3 земљорадничке задруге од којих је једна у стечају, а друге две не функционишу. Матична служба не постоји односно угашена је од тренутка када је земљорадничка задуга „Пек“ у стечају. Тако да је то један од разлога смањења сточног фонда на подручју општине Кучево.

На подручју општине постоје 5 млинова од којих су 3 у функцији. Организованог откупа ни за један пољопривредни производ нема.

Табела 15: Учешће најважнијих пољопривредних области по регионима

	2012.година			
Број сточног фонда	говеда	свиње	овце	живина
Општина Кучево	2 504	11 211	10 984	68 842
Браничевски округ	32 528	184 267	79 452	1 085 924
Република Србија	902 102	3 407 318	1 736 440	26 711 220
Производња воћа и приноса од грожђа у тонама	јабука		шљива	виногради
Општина Кучево	559		4.082	264
Браничевски округ	5.604		16.382	15.026
Република Србија	265.676		581.874	324.919
Производња главних усева	пшеница	кукуруз	кромпир	пасуљ
Општина Кучево	7.736	12.993	1413	98
Браничевски округ	90.389	262.289	33.025	4.183
Република Србија	2.076.237	6.479.564	891.513	39.508

Извор: Републички завод за статистику

2.5.5. Туризам

Туризам је привредна делатност на коју се у општини Кучево озбиљно рачуна. Сматра изворног народног стваралаштва „Хомољски мотиви”, златоносна река Пек и атрактивне пећине Церемошња и Равништарка, туристички су садржаји по којима је општина Кучево одавно препознатљива. Међутим, наш крај има знатно већи туристички потенцијал, који би могао да се уз адекватна улагања релативно брзо активира и ојача постојећу активну туристичку понуду. Најзначајнији сегменти туристичке понуде општине Кучево огледају се у следећим садржајима:

Пећине

Пећина „**Равништарка**” је једна од најлепших и најуређенијих пећина у Србији. Налази се у близини села Равниште, 12 km јужно од Кучева, у побрђу Хомољских планина, на путном правцу према пећини „Церемошња”. На платоу изнад пећине изграђен је Инфо центар са рестораном, сувенирницом и билетарницом у свом саставу. Дужина пешачке стазе у пећини је 550 m. Равништарка је сврстана у III категорију као значајно природно добро (по законодавству Републике Србије). Према IUCN класификацији заштићених природних подручја (категорија природног добра према класификацији Светске Уније за Заштиту Природе – IUCN), ово добро такође одговара III категорији. На простору Споменика природе "Пећина Равништарка" који захвата површину од 6 ha установљен је режим заштите II степена. Управљач над спомеником природе „Пећина Равништарка” је Туристичка организација општине Кучево.

Пећина „**Церемошња**“ од Кучева је удаљена 15 km. Налази се близу села Церемошња, на обронцима највишег врха Хомољских планина, Великог штубеја (940 m). Дужина туристичке стазе износи 431 m. По богатству накита и атрактивним пећинским дворанама Церемошња је надалеко чувена. Као и Равништарка, и пећина Церемошња представља *заштићено природно добро – споменик природе III категорије* (пећина и околни простор од 33 ha). Управљање над Спомеником природе „Пећина Церемошња”, такође је поверено Туристичкој организацији општине Кучево.

„**Дубочка пећина**“ - Налази се у подножју Звишких планина, у близини села Дубока, 12 km северно од магистралног пута Кучево – Мајданпек. Од Кучева је удаљена 20 km. Дубочка пећина је једна од најдужих пећина у Србији (2.275 m). Ова пећина није уређена и пре свега је занимљива у погледу спелеолошко - авантуристичког туризма. Међутим, улазни део (150 m) је приступачан и није потребна спелеолошка опрема. Посебно је атрактиван гигантски улазни отвор, широк 25 m и висок 20 m. Уређењем приступног пута од око 400 метара и пешачке стазе до улаза у пећину од око 100 метара, Дубочка пећина би могла да буде важна ставка у туристичкој понуди општине Кучево.

„**Шевичка пећина**“ - Налази се у атару села Шевица, у широј околини Дубочке пећине. Од Кучева је удаљена око 17 km. До сада је испитано 450 метара унутрашњости, од чега у првих 70 - 80 m допире дневно светло и може се прећи без спелеолошке опреме. Пећина је доста удаљена од главног пута у селу Шевици и та деоница је обичан пољски пут. Међутим, с обзиром да је Шевичка пећина на траси планинарске стазе Ракова Бара – Мало врело – Ракобарски вис – Дубочка пећина, уређењем ове планинарке стазе, пећина би постала доступнија, а планинарско - пешачка стаза веома атрактивна, чиме би се добила два додатна активна туристичка

садржаја – Шевичка пећина и поменута пешачка стаза. Додатно, активирањем овог туристичког сегмента, и Дубочка пећина, као крајња тачка наведене пешачке стазе, постала би посећенија.

Историјски споменици

„Краку лу Јордан” – антички археометалуршки комплекс из 3. века нове ере. У центру војног утврђења, налазила се велика ливница злата и других метала. Остаци - зидови овог комплекса су релативно добро очувани. Од 1983. године, „Краку лу Јордан“ има статус *„културно добро од изузетног значаја”*. Од античких археолошких налазишта, у Браничевском округу овај статус има једино Виминацијум. Краку лу Јордан се налази на ушћу Бродичке реке у Пек, у атару села Бродица, у близини на магистралног пута М - 24, Кучево – Мајданпек, 15 km источно од Кучева.

Летњиковца краља Александра I Карађорђевића. Налази се у селу Нересница, 6 km источно од Кучева, на путу за Мајданпек. Изграђен је 30 - тих година прошлог века за време краља Александра I Карађорђевића. У оквиру летњиковца налази се краљева вила, велики парк и неколико помоћних зграда. Историја настанка летњиковца везана је за испирање злата из Пека. Наиме, златоносни песак из Пека вадио је багер чији је већински власник био управо краљ Александар. Интересантна историја Летњиковца у Нересници, учинила би од овог објекта привлачан туристички садржај, тако да је улагање у његову реконструкцију по нашем мишљењу потпуно оправдано.

Туристичка организација општине Кучево још увек не организује туристичке посете, али даје све неопходне информације како би заинтересовани појединци и групе могли да посете оба локалитета.

Планинарске стазе

1) Водопади „Мало врело” – Ракобарски вис (691. m) – Шевичка пећина – Дубочка пећина. Дужина стазе је око 12 km. Дуж стазе се могу видети атрактивни водопади и две занимљиве пећине – Шевичка и Дубочка. Пешачка стаза се може обележити и уредити, а да би постала масовно коришћена, потребно је за аутобуски саобраћај припремити приступни макадамски пут у дужини од око 1 km - од села Ракове Баре до почетка стазе.

2) Пећина „Равништарка” - Велики штубеј (највиши врх Хомољских планина са 940 m) - пећина „Церемошња”. Дужина стазе је 14 km. Ово је, несумњиво, најбољи начин да се доживи лепота сликовитих Хомољских планина.

Извор минералне воде „Дубока“ у селу Нересница налази се 1,5 km низводно од центра села Нересница, код ушћа Буковске реке у Пек. На извору постоји чесма са које се вода може узимати бесплатно. Извор је од Кучева удаљен 5 km. и налази се у лепом природном амбијенту. Минерална вода „Дубока” извире на великој дубини (282m), па отуда и назив „Дубока”. Препоручује се код болести органа за варење, мокраћних канала и кожних болести. Питка је, а одлична је и као замена за обичну воду. Температура воде је 19 степени. Да би ово место организовано посећивали и туристи, потребно је асфалтирати неасфалтирани део пута од Кучева у дужини од око 2,5 km.

Кучајнско језеро. Ревитализацијом ове вештачке акумулације добила би се пријатна оаза за спортске риболовце и остале љубитеље одмора у природи. Заједно са оближњим излетиштем „Платан”, на коме би у најмању руку могао да се изгради ауто-кампинг центар, ово би могла бити веома привлачна природна амбијентална целина и

почетак туристичке зоне „*Церемошња - Равништарка*” – с обзиром да се налази у њиховом ширем окружењу.

Потајнице су специфична хидролошка појава, врста крашких извора, код којих се смењују интервали истицања воде са интервалима пресушивања, па отуда „*потајнице*” или у стручној литератури *интермитентни извори*. Истицање воде, односно прекид и мировање, трају од неколико минута до више часова. Ова врста извора представља велику природну реткост и у свету и у нашој земљи.

Манифестације

„**Хомољски мотиви**“ – Смотра изворног народног стваралаштва. Ово је једна од најстаријих смотри изворног народног стваралаштва у Србији (1968.), по чему је Кучево одавно постало препознатљиво. Одржава се у последњој седмици у августу, с тим што је субота главни дан смотре. Током читаве седмице реализују се пригодни програми: ликовне изложбе, концерти, културне трибине и тд.

„**ФЕСТЕФ**“ - Фестивал Телевизиског Етнолошког Филма. Овај фестивал, који има за циљ очување нашег етнолошког наслеђа, одржава се у другој половини октобра и траје 3 дана. За време ФЕСТЕФ-а, у пратећем делу програма, организују се културне трибине, концерти, изложбе и друга пригодна догађања, која су проткана етно тематиком – у складу са карактером самог фестивала. У сваком случају, Кучево је увек у време одржавања ФЕСТЕФ-а добар избор за посету.

Позоришне свечаности „**Жанки у част**“ - Манифестација је посвећена Живани Жанки Стокић, чувеној српској глумици. Жанка је рођена у оближњем Великом Градишту, али је детињство провела у селу Раброво које је веома волела. Свечаности се одржавају средином октобра и трају 4 дана. У Раброву тих дана гостују на ша најпознатија позоришта, а у пратећем програму одржавају се изложбе, културне трибине и концерти. Иначе, село Раброво се налази на магистралном путу М - 24: Пожаревац – Кучево, 22 km испред Кучева, гледано из правца Пожаревца, односно Београда.

Демонстрација испирања злата на Пеку

Пек је једна од најзлатоноснијих река у Европи. Злато је овде испирано одвајкада, у чему су посебно били успешни Стари римљани. У новије доба, и краљ Александар I Карађорђевић је имао додир са печким златом, јер је био један од сувласника акционарског друштва које се бавило овим послом. Уз претходну најаву, Туристичка организација општине Кучево за туристичке групе организује демонстрацију испирања злата на Пеку на традиционалан начин, коју врше искусни испирачи из Кучева и околине.

Општина Кучево има могућности за заиста бројне видове туризма.

Сеоски туризам - Сеоски туризам је недовољно развијен и у овом погледу треба учинити све како би се сеоски домаћини више заинтересовали за овај вид туризма за које општина Кучево има одличне предиспозиције.

Ловни туризам - Поменућемо и ловни туризам, за чији развој постоје повољни услови, с обзиром да је на подручју наше општине распрострањена разноврсна дивљач. Организују се хајке, углавном на лисицу, дивљу свињу и вука. Заступљена је и друга дивљач (срндаћ, зец, јазавац и тд), а од пернате дивљачи фазан и пољска јаребица. Овом виду туризма, али и рекреације у природи сигурно ће допринети и планирана изградња ловачко-планинарског дома на брду Ђула изнад Кучева.

Угоститељски објекти и спортски садржаји

Хотел „Рудник“ (3 звезде) налази се у центру Кучева. Хотел располаже са 120 лежајева у комфорним собама и апартманима. У склопу хотела је ресторан и сала са око 500 места, затворени полуолимпијски базен, теретана и финска сауна.

Спортска хала и градски фудбалски стадион: Кучево има дугу спортску традицију, а хотел Рудник је деценијама уназад успешан домаћин бројним спортским екипама, које овде долазе на припреме. У Кучеву постоји спортска хала у којој игра утакмице ЖРК „Кучево”, једна од најбољих женских рукометних екипа у Првој лиги Србије. Такође, постоји и градски фудбалски стадион са одличним помоћним тереном.

Ресторан са преноћиштем „Шумалија“ у Кучеву. У оквиру објекта су ресторан и 16 комфорних соба.

Остала угоститељска понуда. У Кучеву постоји и неколико ресторана познатих по припремању традиционалних јела хомољског краја (*„Хомољски мотиви“*, *„Подрум“* ...). Такође, у Кучеву су гостима на располагању и посластичарнице, пицерије, кафе барови, ноћни клубови. Све ово чини од Кучева занимљиво место за пријатан туристички боравак.

Мапа 5: Главне туристичке атракције општине Кучево и фотографије главних туристичких центара



Извор: Туристичка организација општине Кучево

Културни, информативни и други садржаји у Кучеву

Туристички инфо - центар Кучево – У саставу Туристичке организације општине Кучево, код главног градског трга у центру Кучева, налази се и Туристички инфо - центар Кучево, где се могу добити најразличитије информације – од тренутних дешавања у граду и околини, до обавештења о томе како доћи до занимљивих локација у општини Кучево. У Инфо центру постоји и добро опремљена сувенирница. Осим

тога, Туристичка организација општине Кучево је и званични субагент туристичке агенције „Arriva Litas“ д.о.о. из Пожареваца, и као таква бави се и продајом туристичких аранжмана.

Видиковац „Јелена стена” – На брду „Јелена стена“ које се налази изнад самог Кучева, на 4 km од центра града уређен је плато са пешачком стазом. На платоу се налазе капија изграђена у етно стилу и велики крст. Иначе, овај простор, одувек је био градски видиковац са кога се пружа незабораван панорамски поглед на Кучево, са Хомољским планинама у позадини. Са адекватним уређењем приступног пута за, видиковац ће показати сву своју привлачност.

Атеље – галерија „Кецман” и ликовна галерија „Студенац” – Атеље - галерија „Кецман” је спомен галерија на рано преминулог сликара, рођеног кучевљанина Драгана Кеџмана, који је мотивацију за своје најбоље слике по правилу налазио у етнолошким мотивима свог родног краја. Атеље - галерија „Кецман” се налази у Центру за културу Кучево и доступна је посетиоцима.

Ликовна галерија „Студенац” је приватна галерија сликара и вајара Петра Анђелковића. Такође је заинтересовани туристи могу посетити.

Народни вашари

У општини Кучево, народни вашари су задржали драж прошлих времена и представљају народне светковине на којима се најбоље може осетити живахни пулс и специфичност овог краја. Главни вашар је 11. августа („Калинић”). Други, нешто мањи вашар одржава се 21. септембра („Мала Госпојина”). Оба вашара одржавају се у Кучеву (крај Пека, поред градског фудбалског стадиона). Вреди поменути и трећи вашар - вашар у Раброву 19. августа („Преображење”).

2.6. Анализа постојећих секторских стратегија и програма

У општини Кучево постојала је усвојена секторска стратегија - Стратегија развоја социјалне политике општине Кучево 2008 – 2012., којој је истекао период важења. У овом тренутку у току је процес ревизије постојеће стратегије и планирана је израда и усвајање исте до краја 2014. године.

2.7. Анализа институционалног оквира подршке и јавних сервиса

- 43 чланова Скупштине општине, 22 месне заједнице, 89 запослених у администрацији

Општином Кучево руководе следећа тела: Скупштина општине (43 одборника), Општинско веће (7 чланова), председник, заменик председника и 18 скупштинских одбора, од којих сваки броји од 3 до 5 чланова. Општинска администрација запошљава 70 службеника. Општина се састоји од 22 месне заједнице којима руководе демократски изабрани Савети месних заједница.

5 Јавних институција

Постојеће јавне институције у општини од важности за стратегију

Табела 16: Постојеће јавне институције у општини од важности за стратегију

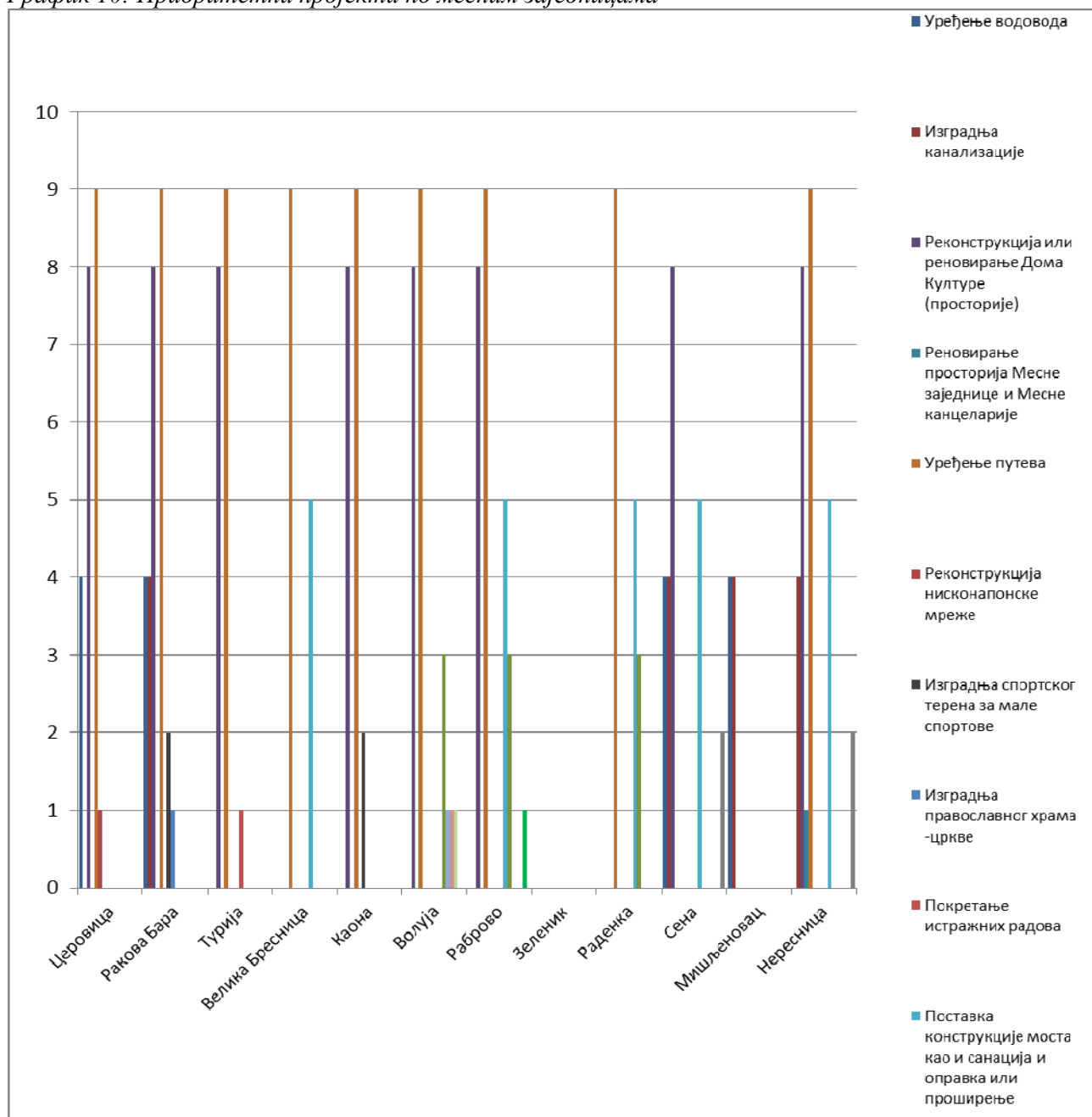
<p>име организације:</p> <p>Општинска управа Кучево</p>	<p>Главне активности: Остварује локалну самоуправу у складу са Уставом, законом и овим Статутом</p> <p>Оснивачи: општина Кучево</p> <p>Правни облик: Јавна установа</p> <p>Број запослених: 70</p> <p>Основне надлежности: У Општини се врше послови из њеног изворног делокруга, као и поверени послови из оквира права и дужности Републике, утврђени Уставом, Законом и овим Статутом.</p> <p>Принципи финансирања : буџет, пројекти</p> <p>Годишњи планирани трошкови у ЕУР за 2014: 895.919,00</p>
<p>име организације:</p> <p>ЈП Дирекција за изградњу и развој насеља општине Кучево</p>	<p>Главне активности: Активности ЈП Дирекције је обављање послова из области:</p> <ol style="list-style-type: none"> 1. Рушење и разбијање објеката, земљани радови 2. Груби грађевински радови и радови нискоградње 3. Изградња саобраћајница, финансирање, изградња и одржавање локалних и некатегорисаних путева, као и улица у насељима на територији општине Кучево. 4. Постављање електричних инсталација и опреме 5. Постављање цевних инсталација <p>Оснивачи: општина Кучево</p> <p>Правни облик: јавно предузеће</p> <p>Број запослених: 33</p> <p>Основне надлежности: развој локалне заједнице</p> <p>Принципи финансирања: буџет</p> <p>Годишњи планирани трошкови у ЕУР за 2014: 1.171.952,00</p>
<p>име организације:</p> <p>Туристичка организација Кучево</p>	<p>Главне активности: Промоција туризма и туристичких потенцијала на територији општине Кучево</p> <p>Оснивачи: општина Кучево</p> <p>Правни облик: јавна установа</p> <p>Број запослених: 6</p>

	<p>Основне надлежности : подстицање развоја инфраструктуре, промоција туристичких потенцијала у општини, шира пословна политика туризма у региону и шире, оспособљавање свих потенцијала. Принципи финансирања : буџет, пројекти, донације, сопствени приходи Годишњи планирани трошкови у ЕУР за 2014: 98.620,00</p>
<p>име организације: Центар за културу „Вељко Дугошевић”</p>	<p>Главне активности: Културна делатност Оснивачи: општина Кучево Правни облик: јавна установа Број запослених: 14 Основне надлежности : култура и сценско-музичке делатности Принципи финансирања : буџет, донатори, продавање услуга Годишњи планирани трошкови у ЕУР за 2014: 184.531,00</p>
<p>име организације: Центар за социјални рад за општину Кучево</p>	<p>Главне активности: Социјална заштита Оснивачи: општина Кучево Правни облик: јавна установа Број запослених: 55 Основне надлежности : заштита деце и омладине, заштита одраслих и старих лица Принципи финансирања : буџет, буџет републике, донатори Годишњи планирани трошкови у ЕУР за 2014: 837.133,00</p>
<p>име организације: ЈКП „Кучево”</p>	<p>Главне активности: Дистрибуција воде и скупљање и изношење смећа Оснивачи: општина Кучево Правни облик: јавно предузеће Број запослених: 50 Основне надлежности : комунална хигијена града, дистрибуција здраве пијаће воде Принципи финансирања : сопствени приходи Годишњи планирани трошкови у ЕУР за 2014: 409.448,00</p>

Испитивали смо потребе становника општине, путем упитника прослеђеним месним заједницама о пројектима које они сматрају значајним за развој њихових места, који су предочени радним групама и узети у обзир при креирању приоритетних мера и приоритетних области у оквиру стратегије.

Резултати испитивања графички су приказани у табели.

График 10: Приоритетни пројекти по месним заједницама



2.8. Буџетски извори

2.8.1. Кретања прихода буџета

У периоду 2009 – 2012. приходи буџета Општине Кучево расту, али мења се структура прихода. Изворни приходи су повећавани у апсолутном износу до 2011. али

након тога у 2012. години бележе пад, док се од 2010. године уочава процентуално смањење са 23,52% на 9,88%.

Уступљени приходи су у периоду од 2009. до 2012. године повећани у апсолутном износу и у проценту и износе 89,38% од укупног буџета у 2012. години, због планирања смањења изворних прихода.

Примања од задуживања од пословних банака у земљи су у периоду током 2009. износила 3,37% од укупног буџета, а од 2010 године нема прихода у буџету од задуживања код пословних банака. Приходи из претходних година расли су од 2009.године са 2,35% до 2011. године на 4,25%. За 2012. годину планирано је учешће од 0,74%.

Табела 17: Кретања прихода буџета у динарима за период 2009 – 2012.

	2009	%	2010	%	2011	%	2012	%
Изворни приходи	46789	20.95	56406	23.52	65903	21.41	39997	9.88
Уступљени приходи	162944	72.97	174685	72.85	228786	74.34	362000	89.38
Приходи од приватизације	11	0	158	0.07	10	0	12	0
Кредити	83.5	3.37	0	0	0	0	0	0
Приходи из претходних година	5239	2.35	8548	3.56	13062	4.25	2991	0.74
УКУПНИ ПРИХОДИ	223308	100	239797	100	307761	100	405000	100

Извор: Одлука о буџету

График 11: Кретања прихода буџета у динарима за период 2009 – 2012.



Извор: Одлука о буџету

Табела 18: Приходи и примања буџета у 2012.год.

Приходи и примања буџета у 2012.години			
Р.бр	Примања	Износ	%
1	Нераспоређени вишак прихода из ранијих година	4.000.000,00	0.99
2	Порез на доходак	93.800.000,00	23.16
3	Порез на имовину	13.400.000,00	3.31
4	Порези на добра и услуге	20.050.000,00	4.96
5	Други порези	6.350.000,00	1.57
6	Трансфери од других нивоа власти	249.050.000,00	61.49
7	Приходи од имовине	8.850.000,00	2.19
8	Продаја добара и услуга	5.900.000,00	1.46
9	Новчане казне и одузета имовинска корист	2.500.000,00	0.62
10	Добровољни трансфери	100.000,00	0.02
11	Мешовити и неодређени приходи	1.000.000,00	0.23
	Укупни приходи буџета	405.000.000,00	100

Извор: Одлука о буџету

Табела 19: Приходи и примања буџета у 2012. години

Приходи и примања буџета у 2012.години			
Р.бр	Примања	Износ	%
1	Нераспоређени вишак прихода из ранијих година	4.000.000,00	0.99
2	Порез на доходак	93.800.000,00	23.16
3	Порез на имовину	13.400.000,00	3.31
4	Порези на добра и услуге	20.050.000,00	4.96
5	Други порези	6.350.000,00	1.57
6	Трансфери од других нивоа власти	249.050.000,00	61.49
7	Приходи од имовине	8.850.000,00	2.19
8	Продаја добара и услуга	5.900.000,00	1.46
9	Новчане казне и одузета имовинска корист	2.500.000,00	0.62
10	Добровољни трансфери	100.000,00	0.02
11	Мешовити и неодређени приходи	1.000.000,00	0.23
	Укупни приходи буџета	405.000.000,00	100

Извор: Одлука о буџету

2.8.2. Кретање расхода буџета

У периоду 2009 – 2012. апсолутно се повећао буџет општине. Учешће текућих расхода се смањило са 91,77% на 78,05%. Учешће капиталних расхода се повећало са 8,23% на 21,95%, што указује на развојни буџет. Процент учешћа се са 8,23% у 2009. повећао на 8,72% у 2010. години, у 2011. години на 12,41%, а у 2012 процена учешћа капитални расхода у укупним расходима износио је 21,95%. У складу са Локалном

стратегијом одрживог развоја у буџету ће се и даље значајан износ средстава опредељивати за капиталне расходе, а са циљем што ефикаснијег задовољавања потреба грађана.

Табела 20: Расходи буџета у динарима 2009 – 2012.

	2009	%	2010	%	2011	%	2012	%	Индекс 2012 - 2009
Текући расходи	200.525,00	91.77	221.957,00	91.28	261.158,00	87.59	316.114,00	78.05	157.64
Капитални и расходи	17.994,00	8.23	21.195,00	8.72	37000,00	12.41	88.886,00	21.95	493.98
УКУПНИ РАСХОДИ	218.519,00	100	243.152,00	100	298.158,00	100	405.000,00	100	185.34

Извор: Одлука о буџету

Табела 21: Врсте расхода буџета у 2012.год.

Врсте расхода буџета у динарима год. 2012.			
р.бр.	Врсте расхода	Износ	%
1	Расходи за запослене	115.560.000,00	28.53
2	Коришћење роба и услуга	71.025.000,00	17.54
3	Отплата камата по домаћим кредитима	2.500.000,00	0.62
4	Донације и трансфери	62.535.000,00	15.44
5	Социјална помоћ	25.045.000,00	6.18
6	Остали расходи	27.985.000,00	6.91
7	Резерве	4.550.000,00	1.12
8	Основна средства	86.900.000,00	21.46
9	Отплата главнице	8.200.000,00	2.03
10	Набавка домаће финансијске имовине	700.000,00	0.17
	Укупно	405.000.000,00	100

Извор: Одлука о буџету

3. SWOT Анализе заједно са главним трендовима и питањима за будућност

SWOT анализа (снаге, слабости, шансе и претње) општине је основни корак у развоју дугорочне развојне стратегије. Заснован је на мишљењу и погледима грађана, политичара и пословних људи као и на аналитичком испитивању тренутне ситуације. У овом поглављу наћи ћете свеобухватан SWOT тренутних предности и недостатака наше општине. Главни SWOT је онда расчлањен на SWOT-ове:

1. Општина
2. Лјуди (образовање, здравље, социјална питања)
3. Пољопривреда и шумарство
4. Туризам и рурални развој
5. Привреда, окружење и инфраструктура

3.1. SWOT анализа општине

СНАГЕ	СЛАБОСТИ
<ul style="list-style-type: none"> - Повољан географски положај, - Природна богатства (минерално – сировински комплекс, термоминералне воде, шуме, шумски плодови, разноврстне биљне врсте), - Еколошко чисте целине (Хомољско - кучајске планине), - Традиција производње аутохтоних врста и производа (хомољски мед, сир, јагње, ракија), - Атрактивне туристичке дестинације и археолошки локалитети, неговање српске и влашке културе, препознатљива културно туристичка дешавања постојечи туристички капацитети, - Постојање објеката (туристички објекти, задруга, откупне станице, производни објекти), - Постојање струћног кадра у областима здравства, социјалне заштите, просвете и културе, - Спремност за озбиљан рад и друштвено ангажовање људи, - Локални фондови, - Стратешки документи и планови - Постојање пројеката у области инфраструктуре, - Постојање простора и ПДР-а изградњу индустријске зоне. 	<ul style="list-style-type: none"> - Пад наталитета и смањење броја становника, - Неповољна старосна и образовна структура становништва (старање становништва, дефицит стручног кадра, могућност за преквалификацију и усавршавање), - Недовољна комунална инфраструктура по селима и несређени путеви до туристичких дестинација, - Лош квалитет канализационе мреже и система за пречишћавање (фекални колектор), неуређене дивље депоније, - Непостојање еколошког профила општине и ЛЕАП-а, - Недовољано спортских терена и зелених површина у граду, - Лоша привредна структура, - Недовољно развијен сектор МСП и недостатак предузетничког духа, неактивност удружења привредника и недостатак нових струковних удружења, - Неорганизованост пољопривредних произвођача и непостојање удружења пољопривредника, - Застарела механизација, уситњени поседи и неорганизовани откупи у пољопривреди, - Недовољно смештајних капацитета у хотелу, некатегорисани смештајни капацитети у сеоском туризму.

ШАНСЕ	ПРЕТЊЕ
<ul style="list-style-type: none"> - Развој сеоског, спортског и ловног туризма, - Заједничка туристичка понуда региона, - Тренд понуде и тражње органске хране, лековитог биља и шумских плодова, - Брендирање пољопривредних производа, оснивање агроб-бизнис центра, - Подршка коришћењу алтернативних извора енергије, - Коришћење државних и других фондова, - Меморандум о партнерству и сарадњи у области гасификације на подручју Браничевског округа, - Страни инвеститори, сарадња са потенцијалним, - повратницима из дијаспоре, - Доступност обука НВО и донатора, - Оснивање Регионалне развојне агенције. 	<ul style="list-style-type: none"> - Наставак миграције становништва, - Уништавање природних богатстава и повећана, - Загађеност човекове средине узроковано елементарним непогодама, - Пораст тражње за генетски модификованом храном, - Појава модификованих болести стоке и биљака, - Високе улазне баријере на тржишту, - Негативне промене развојних и кредитних политика, - Неравномерни регионални развој, - Општа криза друштва и морала, низак ниво културе рада и образовања

3.1.1. SWOT: туризам и рурални развој

СНАГЕ	СЛАБОСТИ
<ul style="list-style-type: none"> - Туристичке дестинације (Церемошња, Равништарка, Дубочка пећина, Шевичка пећина, Гаура Маре пећина, Кучевска потајница, вила Краља Александра), - Традиционална храна, - Неговање народних обичаја и мултикултуралности, - Спремност за озбиљан рад, - Једини хотел са затвореним базеном у округу, - Река Пек, - Културна дешавања (Хомољски мотиви, Жанки у част, ФЕТЕФ, сликарске колоније, разне радионице 	<ul style="list-style-type: none"> - Недовољна информисаност о туристичкој понуди (неорганизованост носилаца понуде), - Мањак комуналне инфраструктуре у руралном делу, - Несређени путеви до туристичких дестинација, - Недовољно смештајних капацитета и некатегорисани смештајни капацитети у сеоском туризму, - Недовољна заинтересованост људи да подстакну развој туризма, - Недовољан број директних саобраћајних линија које воде до туристичких места, проблем

<p>од веза, сувенира ткања),</p> <ul style="list-style-type: none"> - Постојање значајних археолошких локалитета (Краку лу Јордан), - Постојање могућности за бављење свих врста спортова, - Могућност отварања етно села са свим пратећим објектима, - Могућности за развој сеоског, ловног, спортског и авантуристичког туризма, - Добар географски положај у односу на главне саобраћајнице. 	<p>проширења саобраћајница на туристичким дестинацијама,</p> <ul style="list-style-type: none"> - Незаинтересованост грађана за развој етно радионица, за обнову старих заната, - Недостатак сувенира, - Недовољан број спортских терена (за фудбал у граду, отворених терена за одбојку, кошарку, рукомет и тенис) - Недовољно зелених површина и паркова за децу.
ШАНСЕ	ПРЕТЊЕ
<ul style="list-style-type: none"> - Долазак заинтересованих страних инвеститора и донације из ЕУ, - Веће коришћење повољних кредита, - Тренд развоја сеоског, спортског и ловног туризма, - Заједничка туристичка понуда региона, - Усавршавање кадрова на обукама организованим од стране НВО у складу са стандардима, - Подстицајне мере Владе РС. 	<ul style="list-style-type: none"> - Уништавање природних лепота (загађење вода, сеча шума, природне непогоде), - Неравномерни регионални развој, - Низак животни стандард грађана.

3.1.2. SWOT: Пољопривреда и шумарство

СНАГЕ	СЛАБОСТИ
<ul style="list-style-type: none"> - Постојање произвођача са традиционалном одгајивачком културом, - Богатство шумским плодовима: вргањ, купина, аутохтоно самоникло лековито биље, - Водни потенцијал за рибарство и рибогојство, - Погодан терен за гајење воћа и унапређење воћарства, - Погодни терени за прављење расадника, украсних и корисних дрвећа, - Постојање Фонда за развој пољопривреде општине Кучево, - Терени и гетермалне воде за бављење повртарством, - Слободне пашњачке површине, - Агроеколошки услови, 	<ul style="list-style-type: none"> - Постојање задруге и објеката (откупне станице, мини фарме), - Непостојање удружења и недовољна заинтересованост пољопривредника за удруживање, - Неорганизованост пољопривредних произвођача и непостојање организованог тржишта пољопривредних производа, - Застарела механизација и уситњени поседи, - Неизграђена инфраструктура по селима, - Недовољна стручна оспособљеност произвођача за интензивну пољопривредну производњу.

<ul style="list-style-type: none"> - Потенцијал за производњу биолошки здраве хране, - Велики број пчелара, преко 6000 пчелињих друштава, - Традиција у производњи аутохтоних врста. 	
ШАНСЕ	ПРЕТЊЕ
<ul style="list-style-type: none"> - Доступност фондова за удружене произвођаче, - Доступност обука НВО и донатора за стручно усавршавање пољопривредника И саветодавне стручне службе, - Тренд понуде и тражње органске хране и лековитог биља, - Брендирање пољопривредних производа и продаја кроз трговинске ланце, - Интензивирање прераде шумских плодова и лековитог биља и воћа, - Пласман пољопривредних производа кроз развој руралног туризма, - Постојање субвенције за унапређење генетског потенцијала у сточарству, - Тренд потражње за узгој дивљачи и ловни туризам, - Оснивање удружења, кооператива и задруга, - Оснивање откупног центра. 	<ul style="list-style-type: none"> - Промена аграрне политике, - Пораст генетски модификованих сорти и семена, - Појава модификованих болести стоке и биљака, - Повећана загађеност човекове средине, - Високе улазне баријере на тржишту, - Миграција становништва, - Неповољна политика кредитирања, - Минималне субвенције, - Недостатак контроле увоза семена, садница, пестицида, - Запостављање домаћих производа и коришћење страних (увозни лоби), - Несавесно газдовање шумама и пашњацима.

3.1.3. SWOT: Људи (образовање, здравље, социјална питања)

СНАГЕ	СЛАБОСТИ
<ul style="list-style-type: none"> - Постојање локалних стратегија развоја, - Повратак успешних људи из дијаспоре заинтересованих за улагање у општи развој општине, - Постојање довољно стручног кадра у појединим областима (здравству, социјалној заштити, просвети, култури, духовној области, правосуђу), - Спремност за ангажовање у области: културе, цркве, социјалној заштити, здравству, правосуђу. 	<ul style="list-style-type: none"> - Пад наталитета и смањење броја становника, - Повећана миграција младих, - Неповољна старосна структура (велика заступљеност становништва преко 60 година), - Недовољно различитих удружења, - Лоша материјална ситуација, - Недовољна информисаност људи за друштвеним ангажовањем.

ШАНСЕ	ПРЕТЊЕ
<ul style="list-style-type: none"> - Подршка задругарству од стране донатора, - Доступност Европских приступних фондова за образовање и усавршавање, - Распољивост фондова за организовање јавних радова, - Улагање капитала радника из дијаспоре у домаће ресурсе. 	<ul style="list-style-type: none"> - Лоша економска ситуација, - Повећан број стресних ситуација услед промењеног начина живота.

3.1.4. SWOT: Привреда, окружење и инфраструктура

СНАГЕ	СЛАБОСТИ
<ul style="list-style-type: none"> - Изграђени локални и сеоски путеви, - Природна богатства и здрава животна средина, - Поседовање пројеката за путеве, канализацију, водовод, - Побољшање животне средине кроз пројекат за санацију, рекултивацију и дислокацију депоније комуналног отпада, - Постојање општинског фонда за заштиту животне средине, - Очувана природна богатства и огроман шумски потенцијал (обновљиви ресурси), - Добра саобраћајна повезаност (магистрални пут М-24, близина ауто пута, железничка пруга), - Значајни туристички објекти којима су потребни добри прилазни путеви, - Изражена свест грађана о здравој животној средини, - Постојање ПДР-а за индустријску зону, - Постојање производних објеката и расположиве радне снаге, - Стипендија општине за дефицитарне кадрове. 	<ul style="list-style-type: none"> - Неуређени правно-имовински односи, - Непоштовање прописа у поступању са отпадом, - Идентификоване, али неуређене дивље депоније, - Непостојање водоводне и канализационе мреже у насељима, - Непостојање система за пречишћавање (фекални колектор), - Лоша повезаност шумских комплекса са саобраћајницама, - Непоштовање постојећих прописа из области екологије, - Непостојање еколошког профила општине, - Недовољно зелених површина и паркова у граду, - Непостојање ЛЕАП-а, - Неактивност удружења привредника и недостатак нових струковних удружења, - Непостојање индустријске зоне.

ШАНСЕ	ПРЕТЊЕ
<ul style="list-style-type: none"> - Валоризација потенцијалности термалног извора, - Коришћење приступних фондова ЕУ као извор за финансирање пројектних активности, - Потписан Меморандум о партнерству и сарадњи у области гасификације на подручју Браничевског округа, - Електрификација железничке пруге, - Промена појединих закона, - Коришћење алтернативних извора енергије, - Покретање производње у дрвопрерађивачкој индустрији, - Веће интересовање Владе РС за равномерни регионални развој. 	<ul style="list-style-type: none"> - Непоштовање постојећих важећих прописа, - Неспровођење планова, - Елементарне непогоде (шумски пожари, поплаве, земљотреси), - Неравномерни регионални развој.

3.2. Закључци: конкурентне предности, главни трендови, могуће интервенције

Након урађене социоекономске анализе, анализе животне средине и SWOT анализе, размотрени су следећи главни правци и могућности деловања у општини Кучево. SWOT анализом препознате су шансе и претње и сагледане снаге и слабости општине Кучево.

Као основне снаге издвојене су: богата природа, здрава животна средина и добар географски положај у односу на главне саобраћајнице кључне су снаге за економски развој. Изграђени локални и сеоски путеви, близина магистралног пута М - 24 - Дунавска магистрала, близина ауто - пута, железничка пруга која пролази кроз општину у дужини 47,5 km пружају добру саобраћајну повезаност општини.

Постојање базних ресурса за дрвну индустрију и идентификовани минерално – сировински комплекс, као и искуство из претходног периода у овим областима треба да обезбеди привредни развој општине.

Атрактивне туристичке дестинације и археолошки локалитети (пећине „Церемошња“, „Равништарка“, „Дубочка“, „Шевичка“, „Гаура Маре“, Кучевска потајница, вила Краља Александра I Карађорђевића, „Краку лу Јордан“), аутентични и специфични обичаји, стари занати, традиционална домаћа кухиња и бројна мултикултурална дешавања („Хомолски мотиви“, „Жанки у част“, „ФЕСТЕФ“, сликарске колоније, разне радионице од веза, сувенира, ткања) основни су туристички потенцијали.

Постојање произвођача са високом одгајивачком културом у производњи аутохтоних врста, повољни агроколошки услови, погодни терени за развој сточарства и других грана пољопривреде, као домаћинства која се баве пољопривредном производњом су снаге за оживљавање пољопривреде. Подручје општине Кучево је богато шумским плодовима (вргањи, купине, шумске јагоде) и аутохтоним

самониклим лековитим биљем што представља значајну, недовољно искоришћену предност.

Адекватан стручни кадар у појединим областима (здравству, социјалној заштити, просвети, култури, правосуђу) и спремност људи за озбиљан рад и друштвено ангажовање, важне су снаге које треба искористити. У општини већ постоје започети одређени пројекти из области инфраструктуре и то за: пројекти за зградњу и санацију путева, канализацију, водовод, пројекат за санацију, рекултивацију и дислокацију депоније комуналног отпада, пројекат за изградњу објекта за промет животног намирница животињског порекла на зеленој пијаци.

Основне слабости наведене у SWOT анализи последица су лоше економске ситуације. Општина Кучево развија пројекте из области инфраструктуре како би исте унапредила и створила боље услове за живот и здравље људи. Поред тога ради очувања животне средине основан је и Фонд за заштиту животне средине. Ради унапређења пољопривредне производње општина је основала Фонд за развој пољопривреде. Да би употпунили туристичку понуду, решили проблем неорганизованости носилаца туристичке понуде, повећали смештајне капацитете, свеукупног повећања туристичке промоције општине, у току је израда више пројеката.

Све наведене активности решиле би проблем неповољне старосне и привредне структуре тј. утицале би на смањење миграције младих људи и њихово веће запошљавање у разним областима. Ради побољшања пословне климе и подстицања развоја локалног бизниса општина је усвојила план детаљне регулације за индустријску зону Кучево, на чијем уређењу ће радити у наредном периоду.

Шансе општине Кучево налазе се у повезивању туристичке понуде региона, развоју атрактивних видова туризма, праћењу трендова у производњи, већем коришћењу алтернативних извора енергије (термалне воде, снага ветра, соларна енергија и сл.) проналажењу нових инвеститора за улагање у развој привреде општине Кучево, укључивању људи из дијаспоре у привредна кретања, као и веће коришћење државних фондова и фондова ЕУ.

Као реалне претње идентификовани су: загађење које би проузроковало уништавање природних богатстава, наставак миграције младих људи и активног становништва у веће градове и у дијаспору, које би довело до стагнације и гашењу села и домаћинства.

4. Стратегија: Визија, мисија, циљеви и приоритети

Анализа стања општине, као и знање и искуство заинтересованих страна представљено кроз SWOT анализу, били су главни носиоци израде стратегије у општини Кучево.

4.1. Визија

НАША ОПШТИНА - МОДЕРНА И РАЗВИЈЕНА СРЕДИНА

Коришћење природних ресурса и знања за бољи квалитет живота

4.2. Мисија и вредности

Општина Кучево, укључујући све општинске службе и органе као главне заинтересоване за спровођење визије и циљева стратегије, ће се сложити да је Мисија општине Кучево да у партнерском односу са грађанима подстакне њихову иницијативу и удруживање и омогући максимално коришћење свих потенцијала како би се ојачао капацитет заједнице за ефикасније задовољење потреба и повећање животног стандарда. У остварењу мисије, поштоваћемо следеће вредности:

Стручност и знање - Локална самоуправа ће инсистирати на перманентном образовању радника и заинтересованих грађана као предуслову за одрживи развој заједнице.

Међусобно поштовање и хуманост - Сви јавни службеници у односима са грађанима ће се понашати на истоветан начин уз уважавање свих разлика и међусобно поштовање.

Законитост и пословност - Поштовање устава, закона, људских права и принципа доброг пословања.

Одговорност - Општински функционери и сви јавни службеници одговорни су за свој рад и односе према грађанима што се свакодневно контролише.

Усаглашавање интереса грађана и јавног интереса, праведност - Развијати заједницу кроз уважавање интереса грађана и усаглашавањем тих интереса са јавним интересима.

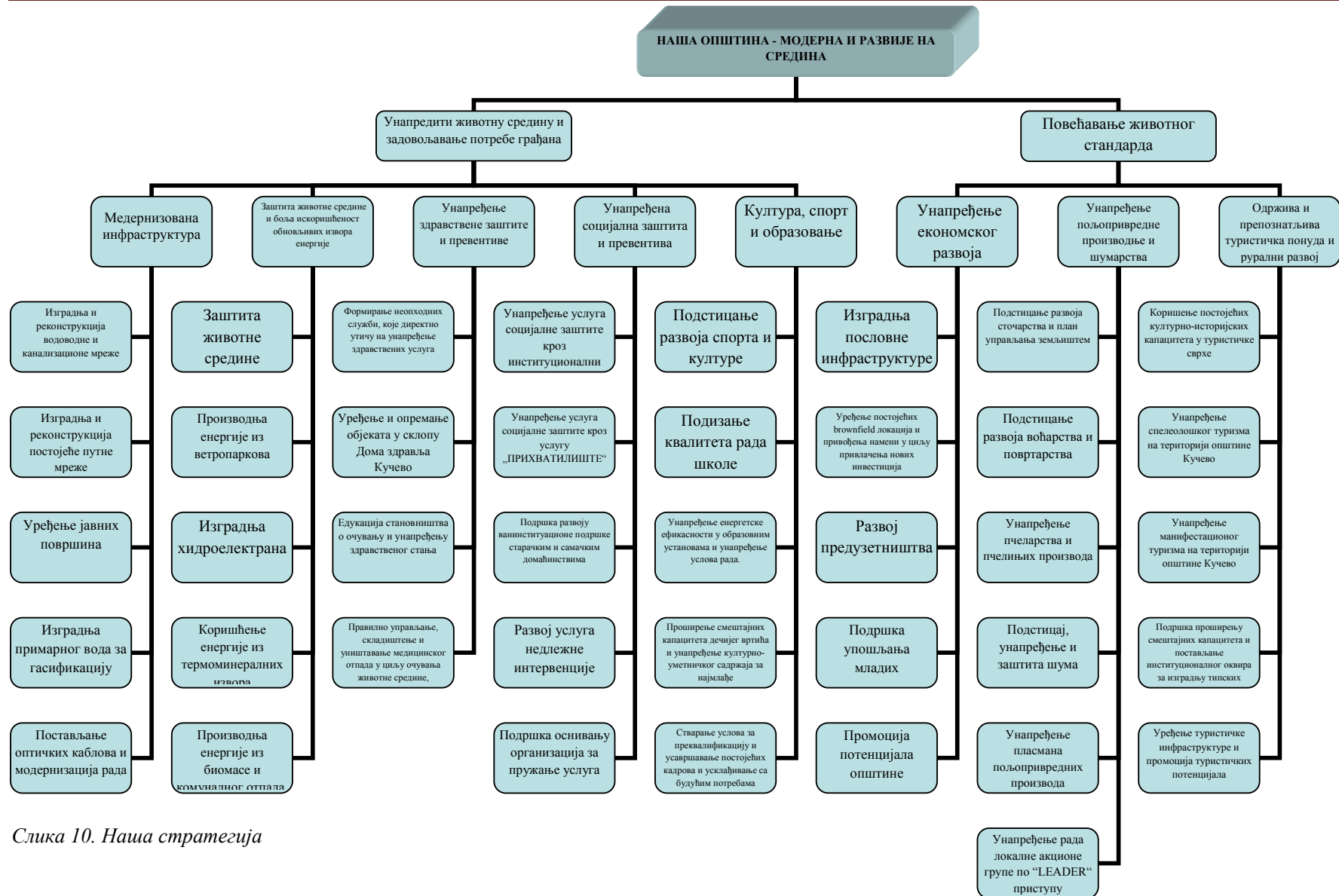
Комуникативност и информисаност - Рад органа општине је јаван у складу са законом и статутом. Општина је отворена за све сугестије и примедбе грађана.

Иницијатива - Општина самим развојним планом преузима иницијативу како би подстакла грађане на развојне активности.

4.3. Стратешки циљеви, приоритети и мере

Циљевима и приоритетима желимо јасније да прикажемо правце развоја у наредних 5 година. У циљу реализације визије, наша заједница је поставила два стратешка циља и осам приоритетних подручја (основе развоја).

Општина Кучево: Локална стратегија одрживог развоја 2014-2018



Слика 10. Наша стратегија

5. Приоритетне области и мере деловања

5.1. Приоритетна област 1: Унапређени економски развој

Мера 1.1. Изградња пословне инфраструктуре

Опис мере	Ова мера подразумева активности везане за припрему услова за уређење зоне, израду потребне пројектно техничке документације и опремање зоне. Ова мера такође подразумева и изградњу пословних инфраструктурних објеката и ван индустријске зоне у циљу подршке инвеститорима и другим привредним субјектима.
Индикатор мере	Опремљена површина зоне, број нових инфраструктурних објеката изграђених ван индустријске зоне, попуњеност бизнис инкубатора.

Мера 1.2. Уређење постојећих brownfield локација и привођења намени у циљу привлачења нових инвестиција

Опис мере	Овом мером била би урађена реконструкција и санација објеката на brownfield локацијама и њихово привођење новим планираним наменама у циљу унапређења економског развоја општине.
Индикатор мере	Број уређених објеката.

Мера 1.3. Развој предузетништва

Опис мере	За развој предузетништва неопходна је едукација и подизање свести о значају предузетништва. Ова мера допринела би развоју сектора МСП, отварању нових радних места и стварању повољније пословне климе за развој предузетништва и удруживање предузетника.
Индикатор мере	Процент новооснованих предузетничких радњи.

Мера 1.4. Подршка упошљавању младих

Опис мере	Ова мера подразумева креирање подстицаја за упошљавање младих, првенствено смањење накнада привредницима који упошљавају младе, као и организовање јавних радова на којима ће бити ангажовани млади.
Индикатор мере	Евиденција олакшица за упошљавање младих и број младих упошљених кроз јавне радове.

Мера 1.5. Промоција потенцијала општине

Опис мере	За бржи економски развој општине неопходно је на прави начин промовисати и представити потенцијале и развојне погодности општине Кучево. Ова мера подразумева промовисање општине на сајмовима, креирање развојне понуде ресурса и потенцијала општине и штампање одговарајућих маркетиншких и промотивних садржаја.
Индикатор мере	Број израђених публикација, брошура, презентација, флајера.

5.2. Приоритетна област 2: Модернизована комплетна инфраструктура

Мера 2.1. Изградња и реконструкција водоводне и канализационе мреже у општини Кучево

Опис мере	Предуслов за развој општине Кучево је развијена основна инфраструктура. Под основном инфраструктуром сматра се водовод и канализација која у општини Кучево није спроведена у највећем делу насељених места. У циљу решавања овог проблема неопходно је урадити Генерални план водоснабдевања и одвода отпадних вода општине Кучево и наставити започете радове на изградњи водоводне и канализационе мреже у насељеним местима општине Кучево, нарочито треће фазе изградње канализационе мреже у насељеном месту Кучево које се односи на изградњу колектора за пречишћавање отпадних вода. Потребно је такође предузети кораке у циљу реконструкције постојеће водоводне мреже која је већим делом изграђена од азбестних цеви.
Индикатор мере	Број новоприкључених домаћинстава на водоводну и канализациону мрежу.

Мера 2.2. Изградња и реконструкција постојеће путне мреже

Опис мере	Добра саобраћајна повезаност захтева стално одржавање и унапређење постојеће путне мреже. У циљу што боље повезаности наше општине са суседним општинама и што лакшег прилаза туристичким објектима потребно је извршити реконструкцију путне мреже и изградити нове путне правце.
Индикатор мере	Дужина уређених путева.

Мера 2.3. Уређење јавних површина

Опис мере	Овом мером желимо да допринесемо стварању уређених целина у оквиру јавних површина. Ова мера подразумева уређење простора јавних површина различитих намена на територији општине Кучево.
Индикатор мере	Површина уређене јавне површине.

Мера 2.4. Изградња примарног вода за гасификацију

Опис мере	Након потписивања програма гасификације на територији општине Кучево у циљу покретања активности за реализацију изградње предметних објеката за гасификацију у наредном периоду у складу са динамиком гасификације на територији Браничевског округа приступиће се изградњи гасовода на територији општине Кучево.
Индикатор мере	Број корисника прикључен на гасовод.

Мера 2.5. Постављање оптичких каблова и модернизација рада кроз већу примену информационих технологија.

Опис мере	Под овом мером подразумева се пружање институционалне и других видова подршка јавним предузећима РС за постављање оптичких каблова на територији општине Кучево, који су основ за бржи и квалитетнији пренос података. Ова мера такође подразумева формирање ефикасније базе података јавних предузећа, као и умрежавање месних канцеларија и свих других установа у јединствени информациони систем. Такође ће омогућити основ за имплементацију Геодетског информационог система (ГИС-а).
Индикатор мере	Број повезаних корисника и број формираних база података

5.3. Приоритетна област 3: Унапређена пољопривредна производња и шумарство

Мера 3.1. Подстицање развоја сточарства и план управљања земљиштем

Опис мере	За бржи развој пољопривредне производње неопходна је стимулација развоја сточарства као веома битне гране пољопривреде. Ова мера обухватила би подршку за набавку приплодних грла ради обнове сточног фонда, као и за развој прерађивачке индустрије, са посебним акцентом на изградњи кланице и млекара на територији општине Кучево. Ова мера такође обухвата увођење геоинформационог система за управљање земљиштем са акцентом на управљању пољопривредним земљиштем и изградњу и одржавање инфраструктурних објеката у складу са планом управљања земљиштем.
Индикатор мере	Број новоуматичених грла, број произведених матичних грла, број и капацитет изграђених и опремљених објеката за прераду, висина прихода по хектару остварених на основу плана управљања земљиштем.

Мера 3.2. Подстицање развоја воћарства и повртарства

Опис мере	Ова мера би подразумевала обнову постојећих и подизање нових воћних засада на територији општине, са акцентом на воћне врсте чији је гајење погодно на нашем поднебљу, као и коришћење природних потенцијала (термалних вода) за стварање услова за подизање топлих леја у циљу подстицања повртарства. Ова мера обухвата изградњу система за наводњавање и изградњу објеката за складиштење и финализацију производа.
Индикатор мере	Површина под уређеним воћним засадима, површина земљишта под топлим лејама, површине које се наводњавају, број производа за заштићеним географским пореклом.

Мера 3.3. Унапређење пчеларства и пчелињих

Опис мере	Подстицај развоја пчеларства уз коришћење погодности производње меда и пчелињих производа на еколошки чистом и незагађеном подручју општине Кучево.
Индикатор мере	Број нових пчелињих производа на тржишту и број пчелињих друштава

Мера 3.4. Подстицај, унапређење газдовања и заштита шума

Опис мере	Израда Шумско привредне основе по којој ће се у наредном предвиду вршити управљање и газдовање шумама, у складу са Законом о шумама.
Индикатор мере	Површина уређених шума

Мера 3.5. Унапређење пласмана пољопривредних производа

Опис мере	Ова мера подразумева повезивање пољопривредних произвођача у удружења, асоцијације и задруге, чиме се подстиче производња и пласман производа. Обухвата изградњу нових, реконструкцију и санацију постојећих објеката, као и опремање истих у циљу откупа свих врста пољопривредних производа и шумских плодова, у циљу очувања квалитета производа до коначног пласмана.
Индикатор мере	Број новооснованих удружења, асоцијација и задруга, количина откупљених производа.

Мера 3.6. Унапређење рада локалне акционе групе по „Leader“ приступу

Опис мере	У циљу развоја руралних предела и већег учешћа грађана у одлучивању, развијаће се међусекторска сарадња. То ће довести до већег промовисања вредности наше заједнице, економског оснаживања појединаца, очувања културне баштине, бољег пласмана и унапређења туристичких потенцијала општине.
Индикатор мере	Број партнера локалне акционе групе

5.4. Приоритетна област 4: Одржива и препознатљива туристичка понуда и рурални развој

Мера 4.1. Коришење постојећих културно-историјских капацитета у туристичке сврхе

Опис мере	На простору општине Кучево налазило се једно од водећих налазишта злата још у римском периоду, о чему сведочи археолошко налазиште Краку Лу Јордан, као и у новије време у Југославији у време владавине краља Александра I Карађорђевића када је ископ злата вршен багерима из реке Пек. Из тог времена у селу Нересници остао је летњиковац са језерима, које је потребно реконструисати и уредити у туристичке сврхе.
Индикатор мере	Број посета археолошком налазишту, број испирача злата.

Мера 4.2. Унапређење спелеолошког туризма на територији општине Кучево

Опис мере	Повезивање постојећих уређених спелеолошких туристичких потенцијала у јединствену туристичку понуду са осталим пећинама које треба уредити, тј. превести намену за туристичке сврхе. Такође, ова мера подразумева и изградњу пратећих садржаја.
Индикатор мере	Званична евиденција посете пећинама, припремљена пројектно техничка документација за уређење пећина у туристичке сврхе.

Мера 4.3. Унапређење манифестационог туризма на територији општине Кучево

Опис мере	Континуирана промоција манифестација које се одржавају на територији општине Кучево у циљу повећања њиховог значаја и препознатљивости, као и припрема 50 - тих „Хомољских мотива“.
Индикатор мере	Број туриста

Мера 4.4. Подршка проширењу смештајних капацитета и постављање институционалног оквира за изградњу типских објеката

Опис мере	Ова мера би подразумевала формирање комисије за евиденцију и категоризацију већ постојећих туристичких објеката, израду просторних и урбанистичких планова који одређују могуће локације за изградњу нових туристичких објеката, израду идејних решења за изградњу и уређење истих и др.
Индикатор мере	Број категоризованих објеката и број новоизграђених типских кућа у туристичке сврхе.

Мера 4.5. Уређење туристичке инфраструктуре и промоција туристичких потенцијала

Опис мере	Овом мером планира се уређење постојеће и изградња нове туристичке инфраструктуре (прилазни путеви, пешачке стазе, паркиралишта и туристичка сигнализација), са акцентом на туристичкој промоцији и подстицању локалног становништва за израду сувенира.
Индикатор мере	број уређених туристичких инфраструктурних објеката.

5.5. Приоритетна област 5: Заштита животне средине и боља искоришћеност обновљивих извора енергије

Мера 5.1. Заштита животне средине

Опис мере	Заштита животне средине има велики значај за општину Кучево, не само са аспекта заштите и унапређења квалитета живота и здравља људи, већ и због тога што је незагађена животна средина претпоставка за развој њене привреде, пољопривредне производње и сеоског туризма. Да би постојала могућност спровођења адекватне заштите животне средине и примена свих законских прописа из области заштите
-----------	---

	<p>животне средине, као и за реализацију и спровођење планираних пројеката из ове области неопходно је изградити ЛЕАП.</p> <p>На простору општине Кучево идентификован је знатан број дивљих депонија, као и непоштовање прописа у поступку одлагања отпада, па је у том циљу неопходна едукација грађана и проширење броја насеља у којима је организовано сакупљање отпада.</p> <p>Ова мера такође обухвата санацију и рекултивацију депоније Церовица у складу са усвојеном пројектно техничком документацијом, као и санацију, рекултивацију и затварање постојеће депоније у Кучеву.</p>
Индикатор мере	Количина отпада који се одлаже у депонијама у тонама и усвојен ЛЕАП документ

Мера 5.2. Производња енергије из ветропаркова

Опис мере	<p>Електрична енергија представља све скупљи извор енергије при чему класични енергенти загађују животну средину а њихова експлоатација доводи до смањења количине расположивих природних ресурса, због чега је потребно производњу енергије усмерити и на производњу енергије из обновљивих извора енергије.</p> <p>Ова мера обухвата подршку инвеститорима у изградњи инфраструктуре и институционалну подршку у циљу реализације планираних пројеката, који би као основни извор енергије користили енергију ветра.</p>
Индикатор мере	Количина произведене енергије

Мера 5.3. Изградња мини хидроелектрана

Опис мере	<p>Производња енергије из хидроелектрана је један од најраспрострањенијих начина производње енергије, при чему производња електричне енергије из мини хидроелектрана представља алтернативни вид производње енергије у мањем обиму и ствара услове за коришћење водних потенцијала мањих водних токова. Као основ за подршку инвеститорима за изградњу мини хидроелектрана на територији општине Кучево, ова мера ће подразумевати израду Плана детаљне регулације слива реке Пек са вишенаменским акумулацијама и изградња хидроелектрана и Студије хидролошко хидрауличне анализе водног режима и хидроенергетска анализа водног потенцијала реке Пек са изградом водне оправданости и изградње малих хидроелектрана и заштита приобаља од великих вода.</p>
Индикатор мере	Количина произведене енергије

Мера 5.4. Коришћење енергије из термоминералних извора

Опис мере	<p>Ова мера се односи на обезбеђивање финансијских средстава за извођење истражних радова на основу Пројекта хидрогеолошких истраживања термалних вода на територији општине Кучево.</p>
Индикатор мере	Количина воде на коти нула и температура исте

Мера 5.5. Производња енергије из биомасе и изградња соларних паркова

Опис мере	Ова мера подразумева пружање институционалног оквира инвеститорима и давање олакшица.
Индикатор мере	Количина произведене енергије

5.6. Приоритетна област 6: Унапређена здравствена заштита и превентива

Мера 6.1. Формирање неопходних служби, које директно утичу на унапређење здравствених услуга

Опис мере	Ова мера подразумева оснивање нових служби у оквиру Дома здравља Кучево и то: хитне службе, као приоритетне због разуђености општине и службе за хемодијализу, због великог броја пацијената и идентификованог ендемског подручја.
Индикатор мере	Број новоотворених служби

Мера 6.2. Уређење и опремање објеката у склопу Дома здравља Кучево

Опис мере	У циљу задовољавања здравствених потреба грађана неопходно је унапредити услове пружања здравствених услуга, пре свега у сеоским срединама и то путем уређења објеката и набавке неопходне опреме, као и уређење Дома здравља у Кучеву.
Индикатор мере	Број уређених објеката

Мера 6.3. Едукација становништва о очувању и унапређењу здравственог стања

Опис мере	Ова мера обухвата потребну едукацију медицинског особља и осетљивих група становништва као што су деца, труднице и стари, и унапређење рада патронажне службе.
Индикатор мере	Број особа укључених у едукацију

Мера 6.4. Правилно управљање, складиштење и уништавање медицинског отпада у циљу очувања животне средине, безбедности и здравља људи

Опис мере	У циљу боље здравствене заштите, заштите животне средине, безбедности и здравља људи неопходно је спроводити правилну и прописану процедуру управљања, складиштења и уништавања медицинског отпада, за шта је неопходно набавити потребну опрему и обезбедити одговарајуће просторије за смештај опреме и складишни простор.
Индикатор мере	Количина прерађеног медицинског отпада.

5.7. Приоритетна област 7: Култура, спорт и образовање

Мера 7.1. Подстицање развоја спорта и културе

Опис мере	Ова мера биће усмерена на стварање бољих услова у култури кроз адаптацију, изградњу објеката и унапређење постојећих и увођење нових садржаја усмерених на подизање квалитета културног живота грађана у општини Кучево. Мере ће се такође односити и на стварање бољих услова за бављење спортом и рекреацијом на територији општине Кучево. Ова мера ће се реализовати са акцентом на потребама младих.
Индикатор мере	Број нових културних и спортских садржаја

Мера 7.2. Подизање квалитета рада школе

Опис мере	Како би се обезбедио квалитетан и безбедан боравак деце у школама неопходно је унапредити услове рада и боравка деце и наставника у самим школама, као и превоз ученика из удаљених насеља у односу на најближа подручна одељења.
Индикатор мере	Број купљених возила и изградња „топле везе“ у ОШ „Угрин Бранковић“.

Мера 7.3. Унапређење енергетске ефикасности у образовним установама и унапређење услова рада.

Опис мере	Ова мера биће усмерена на подизање енергетске ефикасности објеката у школама и образовним установама на територији општине Кучево у циљу смањења утрошка енергије и трошкова енергената, као и подизању квалитета процеса образовања.
Индикатор мере	Број образовних установа у којима је реализован пројекат енергетске ефикасности или неки од пројеката уређења објеката.

Мера 7.4. Проширење смештајних капацитета дечијег вртића и унапређење културно-уметничког садржаја за најмлађе.

Опис мере	Ради квалитетнијег и комфорнијег боравка деце у дечијем вртићу као и усклађивања са законским прописима РС потребно је проширење смештајних капацитета дечијег вртића у односу на број деце и потребе обављања процеса рада. Ова мера подразумева и проширење смештајних капацитета дечијег вртића и ван Кучева и отварање подручних одељења у другим насељеним местима и унапређење културно-уметничких садржаја за децу.
Индикатор мере	Реализовани пројекти на проширењу капацитета и број нових културно-уметничких садржаја за децу.

Мера 7.5. Стварање услова за преквалификацију и усавршавање постојећих кадрова и усклађивање са будућим потребама привреде

Опис мере	У мањим срединама, као што је наша, велики проблем представља неповољна образовна структура и недостатак кадрова. Неопходне су мере за преквалификацију и усавршавање постојећих кадрова како би се унапредио развој привреде и других грана друштвеног живота.
Индикатор мере	Број квалификованих кадрова са високом стручном спремом и број преквалификованих кадрова.

5.8. Приоритетна област 8: Унапређена социјална заштита и превентива

Мера 8.1. Унапређење услуга социјалне заштите кроз институционални смештај (дом за старе)

Опис мере	У циљу задовољавања потреба корисника дома који је у систему социјалне заштите мора доћи до лиценцирања установе, лиценцирања стручних радника и континуиране едукације свих запослених што ће довести и до нових садржаја и услуга.
Индикатор мере	Број лиценцираних усанова, лиценцираних стручних сарадника и број нових услуга

Мера 8.2. Унапређење услуга социјалне заштите кроз услугу “Прихватилиште”

Опис мере	Ургентни смештај најугроженијег становништва наше општине и региона у целини у тешким околностима по њих и временских неприлика
Индикатор мере	Број лежајева у прихватилишту

Мера 8.3. Подршка развоју ванинституционалне подршке старачким и самачким домаћинствима

Опис мере	Велики део руралних насеља и традиционално схватање основних вредности, онемогућава са једне стране институционалну подршку а са друге стране отвара могућност помоћи старачким и самачким домаћинствима живот у природном окружењу и задовољавање основних животних потреба кроз услугу помоћ у кући (геронтодомаћице)
Индикатор мере	Број корисника “помоћ у кући”

Мера 8.4. Развој услуга неодложне интервенције

Опис мере	У циљу што квалитетнијег живота старијих и веће социјалне укључености потребно је унапредити услуге за које се у протеклом периоду исказала потреба за постојањем. Поред поменутих (у табели) пружаћемо подршку успостављања хранитељства за старије и успостављању палијативног центра.
-----------	--

Индикатор мере	Број остварених дневних центара и број остварених клубова за старије
----------------	--

Мера 8.5. Подршка оснивању организација за пружање услуга

Опис мере	У складу са законом, у току је процес лиценцирања организација и појединаца за пружање услуга социјалне помоћи. У том процесу Центар за социјални рад биће у служби сервиса између корисника и пружаоца услуга. Локалној самоуправи је у интересу да њени грађани имају што бољу услугу, а тиме и квалитетне пружаоце услуга.
Индикатор мере	Број лиценцираних организација

6. Интер – секторске теме

6.1. Родна равноправност и смањење сиромаштва

Табела 22: Процена мера интервенције за смањење сиромаштва и друшвену укљученост

ПРИОРИТЕТНА ОБЛАСТ	МЕРЕ		Аспект смањења сиромаштва				Геопграфски и еколошки аспект		Аспект родне равноправности: Доношење одлука, Економски развој	Социјална укљученост: потенцијални трошак/ добит од акција
			Везано за повећаним могућностима запошљавања (предузетништво и МСП)	Везано за повећану ефикасност социјалне заштите и подршке (већа покривеност и превентива)	Везано за здравствену заштиту угрожених група (примарна и превентива)	Везано за образовање угрожених група (укљученост и тржишна оријентација)	Регионални, рурални и урбани аспекти сиромаштва/социјалне укључености	Еколошки аспект смањења сиромаштва		
1. Унапређење економског развоја	1.2	Унапређење спелеолошког туризма на територији општине Кучево	Бс	0	0	0	Бпс	Бпс	Бге	Сигп
	1.3	Унапређење манифестационог туризма на територији општине Кучево	Бс	0	0	0	Бпс	0	Бге	Сигп
	1.4	Подршка проширењу смештајних капацитета и постављање институционалног оквира за изградњу типских објеката	Бс	0	0	0	Бпс	0	Бге	Сигп

Општина Кучево: Локална стратегија одрживог развоја 2014-2018

	1.5	Уређење туристичке инфраструктуре и промоција туристичких потенцијала	Бс	0	0	0	Бпс	0	Бге	Сигп
2. Модернизована инфраструктура	2.1	Изградња и реконструкција водовodne и канализационе мреже у општини Кучево	Бс	0	Бс	0	Бпс	Бпс	Бге	Сигп
	2.2	Изградња и реконструкција постојеће путне мреже	Бс	0	Бпс	0	Бпс	Бс	Бге	0
	2.3	Уређење јавних површина	Бс	0	0	0	Бпс	Бп	Бге	0
	2.4	Изградња примарног вода за гасификацију	0	0	Бпс	0	Бпс	Бпс	Бге	0
	2.5	Постављање оптичких каблова и модернизација рада кроз већу примену информационих технологија.	Бс	Бс	Бпс	Бпс	Бпс	0	Бге	Сигс
	3. Унапређење пољопривредне производње и шумарства	3.1	Подстицање развоја сточарства и план управљања земљиштем	Бс	0	0	Бс	Бпс	Бпс	Бге
3.2		Подстицање развоја воћарства и повртарства	Бс	0	0	Бс	Бпс	Бпс	Бге	Сигп
3.3		Унапређење пчеларства и пчелињих производа	Бс	0	0	Бс	Бпс	Бпс	Бге	Сигп

Општина Кучево: Локална стратегија одрживог развоја 2014-2018

	3.4	Подстицај, унапређење и заштита шума	Бс	0	0	Бс	Бпс	Бпс	Бге	Сигп
	3.5	Унапређење пласмана пољопривредних производа	Бс	0	0	Бс	Бпс	0	Бге	Сигп
4. Одржива и препознатљива туристичка понуда и рурални развоја	4.1	Коришење постојећих културно-историјских капацитета у туристичке сврхе	Бс	0	0	0	Бпс	0	Бге	Сигп
	4.2	Унапређење спелеолошког туризма на територији општине Кучево	Бс	0	0	0	Бпс	Бпс	Бге	Сигп
	4.3	Унапређење манифестационог туризма на територији општине Кучево	Бс	0	0	0	Бпс	0	Бге	Сигп
	4.4	Подршка проширењу смештајних капацитета и постављање институционалног оквира за изградњу типских објеката	Бс	0	0	0	Бпс	0	Бге	Сигп
	4.5	Уређење туристичке инфраструктуре и промоција туристичких потенцијала	Бс	0	0	0	Бпс	0	Бге	Сигп
	5.1	Заштита животне средине	Бпс	0	Бпс	0	Бпс	Бпс	Бге	Сигс

Општина Кучево: Локална стратегија одрживог развоја 2014-2018

5. Заштита животне средине и боља искоришћеност обновљивих извора енергије	5.2	Производња енергије из биомасе и комуналног отпада	Бпс	0	0	0	Бпс	0	Бге	Сигс
	5.3	Производња енергије из ветропаркова	Бпс	0	0	0	Бпс	Бпс	Бге	Сигс
	5.4	Изградња хидроелектрана	Бпс	0	0	0	0	Бпс	Бге	Сигс
	5.5	Коришћење енергије из термоминералних извора	Бпс	0	0	0	0	Бпс	Бге	Сигс
	5.6	Изградња соларних паркова.	Бпс	0	0	0	0	Бпс	Бге	Сигс
6. Унапређење здравствене заштите и превентиве	6.1	Формирање неопходних служби, које директно утичу на унапређење здравствених услуга	0	0	Сигс	0	0	0	Бге	0
	6.2	Уређење и опремање објеката у склопу Дома здравља Кучево	Бс	Бс	Сигс	0	0	0	Бге	0
	6.3	Едукација становништва о очувању и унапређењу здравственог стања	0	0	Сигс	Бпс	0	0	Бге	Сигс
	6.4	Правилно управљање, складиштење и уништавање медицинског отпада у циљу очувања животне средине	0	0	Сигс	0	Бс	Бс	Бге	0

Општина Кучево: Локална стратегија одрживог развоја 2014-2018

7. Културу, спорт и образовање	7.1	Стварање бољих услова у култури кроз адаптацију и изградњу објеката и стварање бољих услова за спорт и рекреацију са акцентом на потребама младих	Бс	0	0	0	Бпс	0	Бге	0
	7.2	Подизање квалитета превоза ученика и наставника основног образовања	0	Бс	0	0	Бпс	0	Бге	Сигс
	7.3	Унапређење енергетске ефикасности у образовним установама	Бс	0	0	0	Бпс	Бпс	Бге	Сигп
	7.4	Проширење смештајних капацитета дечијег вртића и отварање нових подручних група (одељења)	Бс	Бс	0	Бпс	Бпс	0	Бге	Сигс
	7.5	Стварање услова за преквалификацију и усавршавање постојећих кадрова и усклађивање са будућим потребама привреде	Бс	0	0	Бпс	Бпс	0	Бге	Сигп
8. Унапређена социјална заштита и превентива	8.1	Унапређење услуга социјалне заштите кроз институционални оквир	Бс	Сигс	0	0	0	0	Бге	Сигс

Општина Кучево: Локална стратегија одрживог развоја 2014-2018

8.2	Унапређење услуга социјалне заштите кроз услугу „ПРИХВАТИЛИШТЕ“	Бс	Сигс	Бс	0	0	0	Бге	Сигс
8.3	Подршка развоју ванинституционе подршке старачким и самачким домаћинствима	Бс	Сигс	Бс	0	0	0	Бге	Сигс
8.4	Развој услуга недлежне интервенције	Бс	Сигс	Бс	0	0	0	Бге	Сигс
8.5	Подршка оснивању организација за пружање услуга	Бс	Сигс	Бс	0	0	0	Бге	Сигс

Легенда

Бс - Корист за социјалну укљученост

Бпс - Корист за смањење сиромаштва/социјалну укљученост

Бге – Корист за родну равноправност

Цп – Штета за смањење сиромаштва

Цс – Штета за социјалну укљученост

Цпс – Штета за смањење сиромаштва/ социјалну укљученост

0 – Не очекује се утицај

СИГп – Важна мера у смислу утицаја на смањење сиромаштва

СИГс – Важна мера у смислу утицаја на социјалну укљученост

СИГпс – Важна мера у смислу утицаја на смањење сиромаштва/социјалну укљученост

Ова табела представља анализу утицаја предложених мера Локалне стратегије одрживог развоја општине Кучево, на смањење сиромаштва, социјалну укљученост и родна равноправност.

6.2 Животна средина и просторно и урбано планирање

Приоритет	Мере	Утицај на коришћење земљишта и инфраструктуру	Утицај на очување животне средине	Утицај на просторно и урбано планирање	Утицај на природни и културно наслеђе	Потенцијална штета/корист акције за животну средину	
1. Унапређење економског развоја	1.1	Изградња пословне инфраструктуре	+	+	+	0	+
	1.2	Уређење постојећих brownfield локација и привођења намени у циљу привлачења нових инвестиција	+	+	+	0	+
	1.3	Развој предузетништва	0	0	0	0	0
2. Модернизована инфраструктура	2.1	Изградња и реконструкција водоводне и канализационе мреже у општини Кучево	+	+	+	0	значајна корист
	2.2	Изградња и реконструкција постојеће путне мреже	+	+	+	0	0
	2.3	Уређење јавних површина	+	+	+	0	значајна корист
	2.4	Изградња примарног вода за гасификацију	+	0	+	0	0
	2.5	Постављање оптичких каблова и модернизација рада кроз већу примену информационих технологија.	+	0	+	0	0
3. Унапређење пољопривредне производње и шумарства	3.1	Подстицање развоја сточарства и план управљања земљиштем	+	0	0	0	0

	3.2	Подстицање развоја воћарства и повртарства	+	0	0	0	0
	3.3	Унапређење пчеларства и пчелињих производа	+	0	0	0	0
	3.4	Подстицај, унапређење и заштита шума	+	+	0	0	+
	3.5	Унапређење пласмана пољопривредних производа	+	0	0	0	0
4. Одржива и препознатљива туристичка понуда и рурални развој	4.1	Коришење постојећих културно-историјских капацитета у туристичке сврхе	+	+	0	+	+
	4.2	Унапређење спелеолошког туризма на територији општине Кучево	+	0	0	+	0
	4.3	Унапређење манифестационог туризма на територији општине Кучево	+	0	0	+	0
	4.4	Подршка проширењу смештајних капацитета и постављање институционалног оквира за изградњу типских објеката	+	+	+	0	+
	4.5	Уређење туристичке инфраструктуре и промоција туристичких потенцијала	+	0	+	0	0
	5.1	Заштита животне средине	+	значајна корист	+	+	значајна корист

5. Заштита животне средине и боља искоришћеност обновљивих извора енергије	5.2	Производња енергије из биомасе и комуналног отпада	+	значајна корист	+	0	значајна корист
	5.3	Производња енергије из ветропаркова	+	+	+	0	+
	5.4	Изградња хидроелектрана	+	значајна корист	+	0	значајна корист
	5.5	Коришћење енергије из термоминералних извора	+	+	+	0	+
	5.6	Изградња соларних паркова.	+	+	+	0	+
6. Унапређење здравствене заштите и превентиве	6.1	Формирање неопходних служби, које директно утичу на унапређење здравствених услуга	0	0	0	0	0
	6.2	Уређење и опремање објеката у склопу Дома здравља Кучево	+	0	+	0	0
	6.3	Едукација становништва о очувању и унапређењу здравственог стања	0	+	0	0	+
	6.4	Правилно управљање, складиштење и уништавање медицинског отпада у циљу очувања животне средине	0	значајна корист	0	0	значајна корист
7. Културу, спорт и образовање	7.1	Стварање бољих услова у култури кроз адаптацију и изградњу објеката и стварање бољих услова за спорт и рекреацију са акцентом на потребама младих	+	0	+	+	0

	7.2	Подизање квалитета превоза ученика и наставника основног образовања	0	0	0	0	0
	7.3	Унапређење енергетске ефикасности у образовним установама	+	+	0	0	+
	7.4	Проширење смештајних капацитета дечијег вртића и отварање нових подручних група (одељења)	+	0	0	0	0
	7.5	Стварање услова за преквалификацију и усавршавање постојећих кадрова и усклађивање са будућим потребама привреде	0	0	0	0	0
8. Унапређена социјална заштита и превентива	8.1	Унапређење услуга социјалне заштите кроз институционални	0	0	0	0	0
	8.2	Унапређење услуга социјалне заштите кроз услугу „ПРИХВАТИЛИШТЕ“	0	0	0	0	0
	8.3	Подршка развоју ванинституационе подршке старачким и самачким домаћинствима	0	0	0	0	0
	8.4	Развој услуга недлежне интервенције	0	0	0	0	0
	8.5	Подршка оснивању организација за пружање услуга	0	0	0	0	0

7. Имплементација

Развијање стратегије није крај процеса. То је почетак његовог најтежег дела – имплементације. То је обавеза према нашим становницима и грађанима тако да предложемо:

- Језгро стратешког тима је реорганизовано у канцеларију ЛЕР под одговорношћу координатора стратегије,
- Треба успоставити систем мониторинга и евалуације,
- Координатор стратегије треба да извештава на сваких шест месеци партнерски савет, а годишње скупштину општине о свом напредовању,
- Стратегија се сматра главном основом за буџет, просторно планирање као и друге секторске програме,
- Акциони план за имплементацију стратегије ће се спрематити за период од пет година и ревидирати сваке године. Акциони план припрема Канцеларија за ЛЕР у сарадњи са радним групама, а усваја га Кординациони тим и потврђује Општинско веће.

7.1. Институционални оквир

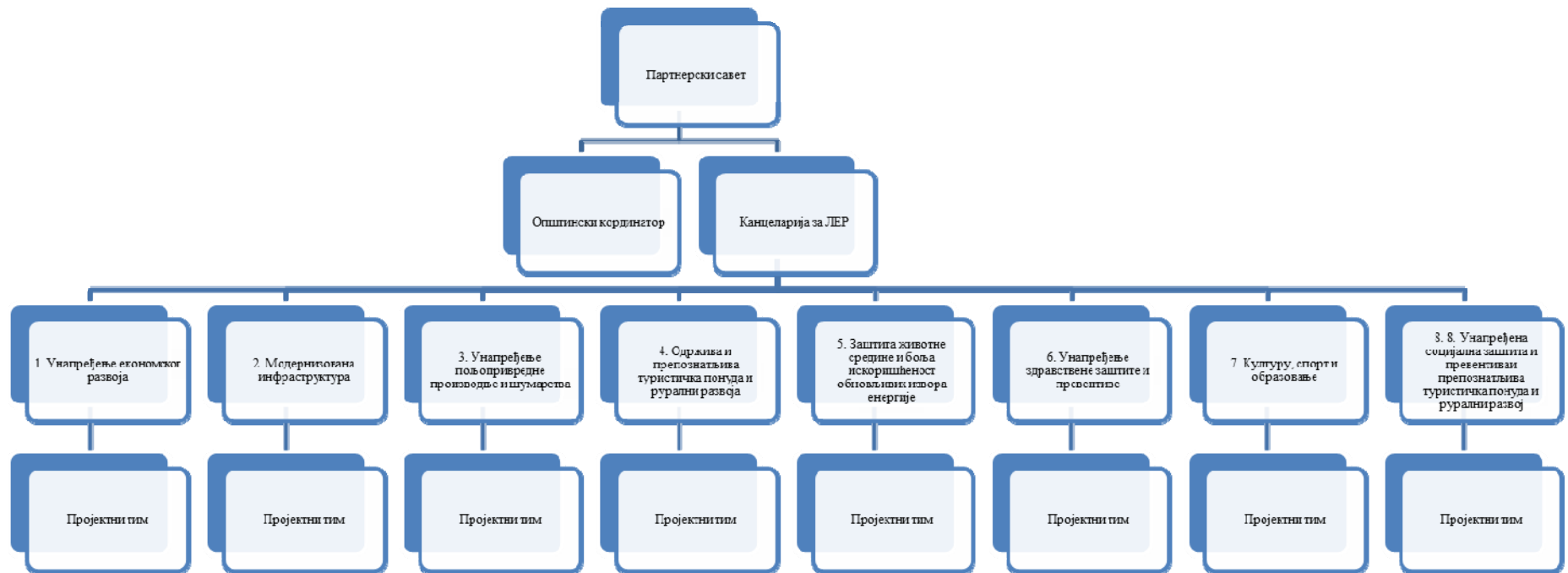
Кординациони тим је главно и одговорно тело за надгледање имплементације стратегије. Председници радних група су одговорни за мониторинг постигнутих резултата дефинисаних на нивоу мера и подносе извештај о напредку Кординационом тиму, Председнику општине два пута, а Скупштини општине једном годишње.

Чланови радних група ће бити ангажовани у пројектним тимовима за реализацију пројеката. Координатори пројеката су одговорни за мониторинг постигнутих резултата на нивоу пројеката и подносе Извештај о напредку тромесечно и годишње. Општински координатор организује процес имплементације стратегије, помаже И сарађује са председницима радних група и Канцеларијом за Лер.

Канцеларија за Лер непосредно учествује у имплементацији стратегије, сарађује са свим координаторима пројеката у поступку приреме пројеката, истражује могућности за финансирање пројеката и развојних програма, као и донаторе за реализацију пројеката.

Канцеларија за локални економски развој општине Кучево образована је као стално тело за обављање послова из области локалног економског развоја у области економије, социјалне политике и екологије. Основне активности канцеларије су повезане са Локалном стратегијом одрживог развоја и то: подршка процесу стратешког планирања, припрема, праћење и извештавање о процесу реализације пројеката за локални развој, привлачење нових и ширење локалних пословних активности, директна подршка локалној заједници кроз организовање контаката са предузетницима, едукацију и тренинге, припрема и организовање кампања, промоција општине и њених потенцијала, предлаже мере за унапредјење привредног развоја.

Слика 11: Органограм за имплементацију



7.2. Међуопштинска и међународна сарадња

Савремена локална самоуправа, као и привреда, треба да је отворена према суседним регионалним, али и међународним територијама. У наредним годинама очекује се повећање средстава из фондова Европске Уније за међународну сарадњу, због чега је потребно што пре започети са јачањем постојећих и развијањем нових контаката.

Сарадња се односи на више нивоа:

- сарадња локалне самоуправе са другим општинама и градовима у земљи и иностранству,
- сарадња са НВО, предузећима и институцијама у земљи и иностранству.

Сврха сарадње је: размена искустава, праћење трендова развоја, развој заједничких пројеката за реализацију Стратегије одрживог развоја општине Кучево и аплицирање код различитих фондова у земљи и иностранству, размена кадрова.

У оквиру сарадње са другим општинама и градовима, општина Кучево треба да настави сарадњу са општинама у Србији, али и са општинама и градовима република бивше Југославије. Интензивирање ове сарадње омогућило би увођење нових модела рада у локалној самоуправи, отварање сарадње са невладиним сектором, институцијама и привредним сектором.

Међународном сарадњом – сарадњом са Европском унијом активирало би се међународно партнерство и донаторски програми (као што су програм „EXCHANGE“, Програми прекограничне сарадње и други), омогућило би се повезивање и размена искустава са земљама ЕУ, што би унапредило потенцијал општине и допринело њеном бржем развоју. У оквиру приоритета Модернизована комплетна инфраструктура и Унапређена заштита животне средине и боља искоришћеност обновљивих извора енергије потребна је сарадња са општинама на регионалном нивоу.

У оквиру приоритета Одржива и препознатљива туристичка понуда за меру Интернационализација културне баштине потребна је међународна сарадња са општинама у другим земљама (Аустрија – Беч, Румунија, Немачка), као и сарадња на регионалном нивоу тј. заједничка туристичка понуда општина Браничевског округа.

7.3. Мониторинг и евалуација

Кординациони тим је одговорно тело за надгледање постигнутих резултата. Надгледање ће ићи на два нивоа:

Ревизија Стратегије: мониторинг индикатора на нивоу мера би вршили председници радних група. Извештај о напредку се подноси два пута годишње. Годишњи извештај који садржи анализу и закључке доставиће се председнику општине, кординационом тиму и скупштини општине до краја јуна за претходну годину. Извештај мора имати наративни и финансијски део. Наративни део мора укључити дефиницију индикатора, њихове историјске вредности у претходним годинама, њихове тренутне и циљане вредности, као и коментаре. Финансијски део мора садржати периодичне и завршне податке. Извештај би требао представљати улазне податке за ревизију вишегодишњег акционог плана као и за планирање буџета.

Надгледање пројекта (Акциони план): тиче се надгледања напретка у спровођењу пројеката који су предложени у вишегодишњем акционом плану. Углавном се фокусира на благовремени развој пројекта и проверу зрелости пројекта

као и на обезбеђивање финансијских средстава за главне пројекте. Надлежни за надгледање пројеката су координатори пројеката. Извештај о напредку се подноси периодично тј. тромесечно са наративним и финансијским делом. На крају године се подноси годишњи извештај. Сваке године, након допуне вишегодишњег акционог плана и усвајања општинског буџета, све јединице и одељења које руководе одређеним пројектима, морају да доставе координаторима нацрт пројекта (пројект фицх) укључујући план за мониторинг и евалуацију за сваки појединачно. Координатор сазива редовни састанак на тромесечном нивоу.

Прелазна евалуација ће се урадити 2016. године, а ex-post након завршетка периода за који је рађена стратегија.

Крајњи рок за мерење резултата заснованих на индикаторима је 2020. година.

7.4. Јавност и информисање

Информисање јавности о степену реализације Стратегије одрживог развоја општине Кучево током периода 2014 - 2018, обавља се у циљу увида интересних страна у тренутно стање остварења циљева, као и у циљу поређења резултата и утврђивању одступања од планираних и задатих циљева. На овај начин би се у сваком тренутку могао видети напредак и омогућило заинтересованима да предложи и предузму активности како би се постављени циљеви и приоритети што ефикасније остварили.

У ту сврху, јавност ће бити информисана о имплементацији стратегије путем веб сајта, као и редовним извештавањем на локалној радио станици. Сажета верзија Локалне стратегије одрживог развоја општине Кучево 2014 – 2018. биће одштампана на српском и енглеском језику и биће постављена на званични портал општине Кучево. Исто тако, оригинални документ ће бити послат свим месним заједницама како би јавност била упозната са циљевима и приоритетима општине. За односе с јавношћу и комуникацију надлежан је општински координатор.

8. Литература

- Водич за општинско развојно планирање, MSPNE Program, Октобар 2007;
- Општински развојни програм, Elaboration of the municipal strategic development plan document, methodology and approach, MSP, Новембар 2007;
- The led toolkit, VNG international;
- The manual of Strategic planning for local economic development, A Resource Guide for local governments and civil society organizations, William Trousdale, UN-HABITAT, Ecoplan International, Inc., Новембер 2003;
- Национална стратегија одрживог развоја 2009-2017;
- Стратегија развоја образовања у Србији до 2020;
- Национална стратегија запошљавања за период 2011-2020;
- Стратегија и политика развоја индустрије Републике Србије 2011-2020;
- Стратегија управљања отпадом за период од 2010 – 2019;
- Стратегија подстицања инвестиција и страних улагања.

www.kucevo.rs