


Nekad i danas

Nekad...

1. Šumsko industrijski kombinat „Slobodan Jović- Kučevo”, Kučevo;



2. Kombinat kvarca kreča i kamena „Veljko Dugošević“ Kučevo;

3. „Kuteks“ Kučevo.

Danas...

1. Aluminijski centar „Brams“ D.O.O. Rabrovo;



2. „Union MZ“ D.O.O. Požarevac - farma Mustapić;
3. ABM International D.O.O. Beograd;
4. „Citi“ D.O.O. Beograd;
5. Fabrika „Mineralna Voda“ D.O.O. Neresnica.



Opština Kučevo

Svetog Save 76, 12240 Kučevo

tel: 012-852-141, 852-142, 852-178

faks: 012-852-684

e-mail: sokucevo@kucevo.rs

Kontakt:

Novica Janošević

Zamenik predsednika opštine

Opština Kučevo

tel: 012/852-178

faks: 012/852-684

e-mail: janosevicnovica@gmail.com

P o t e n c i j a l i O p š t i n e K u č e v o

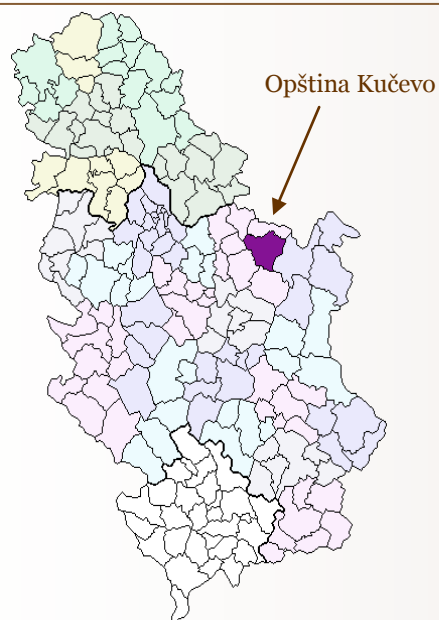


Privredni potencijali



www.kucevo.rs

Strateški položaj



Opština Kučevo se nalazi u jugoistočnom delu Braničevskog okruga i zahvata krajnje obronke Homoljskih planina sa postepenim prelaskom u Stišku dolinu.

Teritoriju opštine Kučevo presecaju dve značajne saobraćajnice :

- magistralni put M-24 put Beograd - Požarevac -**Kucevo** - Majdanpek - Zaječar i
- železnička pruga Beograd - Požarevac - **Kučevo** - Majdanpek - Zaječar - Prahovo pristanište.

Udaljenost od autoputa E-75 Beograd - Niš je 70 km.

Opština Kučevo je odlično povezana saobraćajnicama (regionalni putevi) sa opštinama Veliko Gradište i Golubac kroz koje protiče reka Dunav(rečni koridor – 7) i opštinom Petrovac.

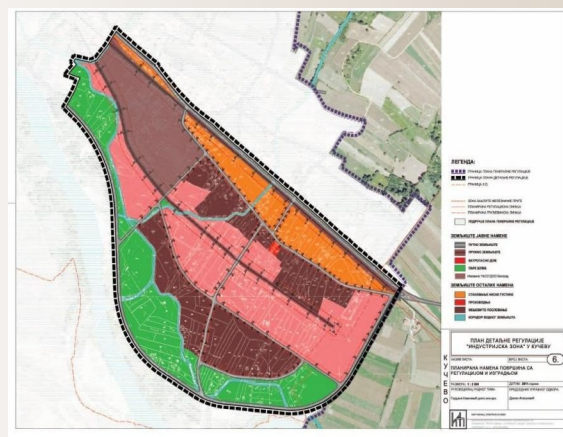
Industrijska zona Kučevo

Opština Kučevo je Planom detaljne regulacije usvojila plan rasporeda lokacija u okviru Industrijske zone Kučevo.

Industrijska zona zauzima površinu od 75,7 ha i ima izuzetno povoljan položaj u odnosu na važne državne saobraćajnice i koridore.

Kroz samu zonu prolazi zaseban industrijski kolosek. Sprovedena je niskonaponska električna, vodovodna i kanalizaciona mreža, a u neposrednoj blizini cca 5 km je novoizgrađena trafo stanica 100/35kV.

U okviru zone već uspešno posluje nekoliko privrednih preduzeća.



Prostornim planom je takođe predviđena izgradnja industrijske zone Rabrovo, Mustapić, i Voluja.

Prirodni resursi

Područje opštine Kučevo bogato je:

- kvarcnim kamenom
- ugljem
- zlatom i
- volframom

U Kučevu je do 2011. godine aktivno u okviru U.S.Steela radio pogon za proizvodnju kreča i kamena - krečana Kučevo.

Danas aktivnu proizvodnju - mermera koji se koristi kao baza za proizvodnju lekova, stočne krede, farbi, lepkova i dr., ima privredno društvo ABM international D.O.O. koje svoje proizvode plasira na domaćem i ino-tržištu.



Na teritoriji opštine Kučevo postoje i dva rudnika u selu Turija – Rakova bara i u selu Radenka.

Ukupna površina opštine je 721 km² od toga poljoprivredno zemljište zauzima 35 320 ha, ili jednu polovinu, dok je druga polovina pod šumama. Od toga polovina zemljišta pod šumama je u vlasništvu Srbijašume, a druga polovina u privatnom vlasništvu.

